















**ÚZEMNÍ PLÁN DLOUHÁ TŘEBOVÁ
PŘEDPOKLÁDANÝ ZÁBOR ZPF A PUPFL**

- LEGENDA:**
-  hranice foliánního území
 -  hranice zastavěného území
 -  hranice zastavěných ploch
 -  hranice s území DPEJ
 -  plochy záboru zemědělského půdního fondu
 -  Pozemkové záboru odpovídá navrženému funkčnímu využití dle legendy Přílohy A.2.2
 -  hranice záboru plochy v území s území dle územních parametrů
 -  plochy zemědělské výroby
 -  plochy PUPFL
 -  Vymezení prvků územního systému ekologické stability:
 -  lokální biocentrum
 -  lokální biokoridor
 -  regionální a nadregionální biokoridor
 -  hranice ochranného pásmo nadregionálního biokoridoru

