Dokumentace je chráněna autorským zákonem. Kopírování a veřejné šíření je možné jen se souhlasem autora.

tipos
www.raz-dva.cz/tipos
projektová kancelář
Husova 888
562 01 Ústí nad Orlicí
tel./fax 465 523 086
tipos@seznam.cz
T.O.P.
Computeři
tel. 602 438 183
zdeněk.tomas@seznam.cz
zpracováno na softwaru ArchCAD 8.1

Autorizovaný projektant: Ing. arch.Petr Kulda	Kreslil: Tomáš Žďárský	Datum: duben 2008	
Objednatel: Obec Sopotnice		Měřítko: 1:2880	
Akce: **ÚZEMNÍ PLÁN SOPOTNICE** I. ÚZEMNÍ PLÁN		Stupeň: ÚP	
Název výkresu: Hlavní výkres		Číslo výkresu: I.b./3	

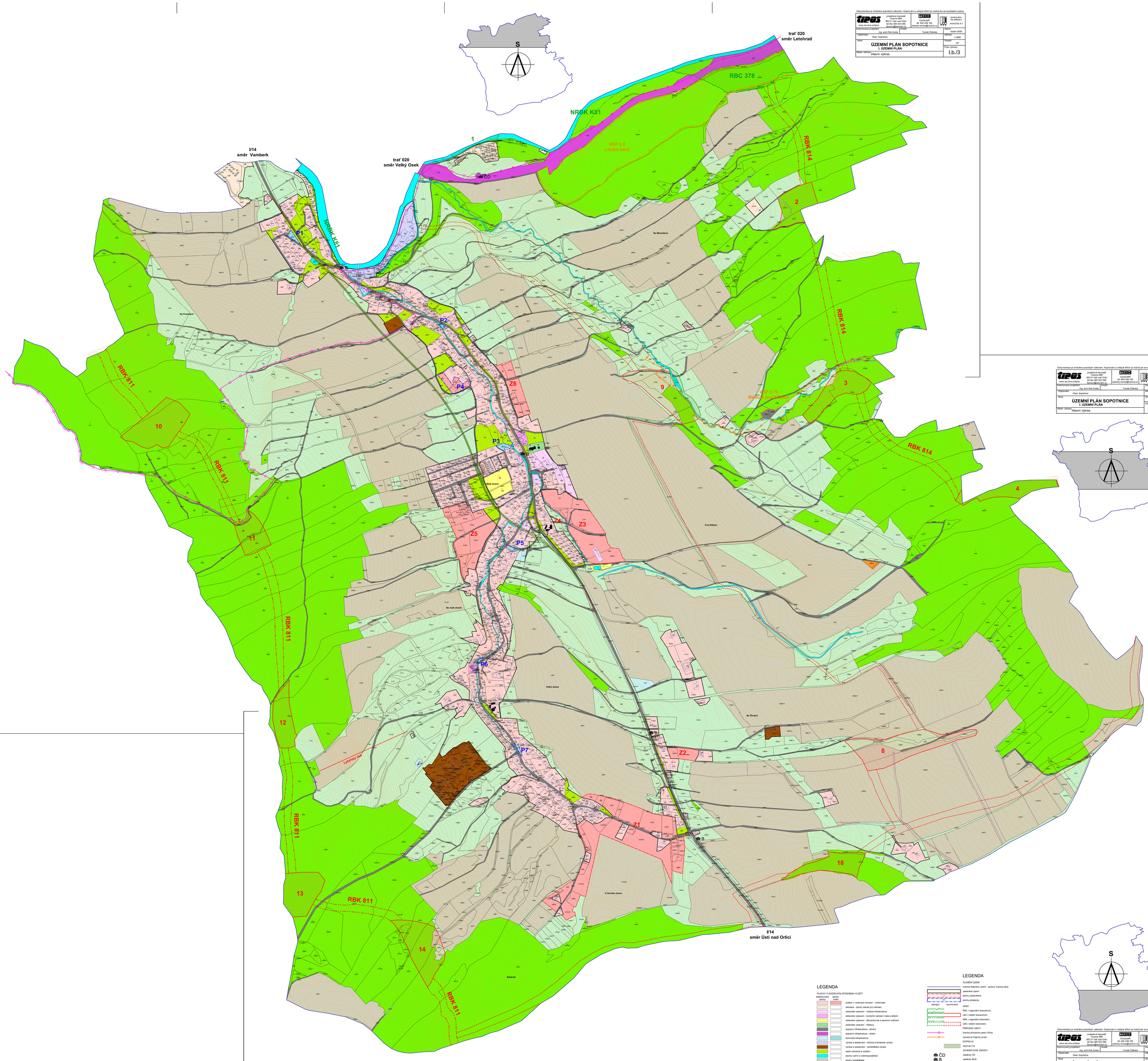

Dokumentace je chráněna autorským zákonem. Kopírování a veřejné šíření je možné jen se souhlasem autora.

tipos
www.raz-dva.cz/tipos
projektová kancelář
Husova 888
562 01 Ústí nad Orlicí
tel./fax 465 523 086
tipos@seznam.cz
T.O.P.
Computeři
tel. 602 438 183
zdeněk.tomas@seznam.cz
zpracováno na softwaru ArchCAD 8.1

Autorizovaný projektant: Ing. arch.Petr Kulda	Kreslil: Tomáš Žďárský	Datum: duben 2008	
Objednatel: Obec Sopotnice		Měřítko: 1:2880	
Akce: **ÚZEMNÍ PLÁN SOPOTNICE** I. ÚZEMNÍ PLÁN		Stupeň: ÚP	
Název výkresu: Hlavní výkres		Číslo výkresu: I.b./2	

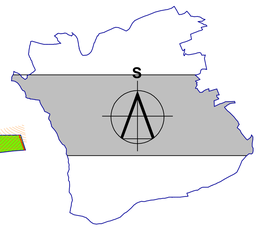

LEGENDA

PLOCHY S ROZDÍLNÝM ZPŮSOBEM VYUŽITÍ

stabilizované plochy	plochy změn	
		bydlení v rodinných domech - venkovské
		rekreace - plochy staveb pro rekreaci
		občanské vybavení - veřejná infrastruktura
		občanské vybavení - komerční zařízení malá a střední
		občanské vybavení - tělovýchovná a sportovní zařízení
		občanské vybavení - hřbitovy
		dopravní infrastruktura - silniční
		dopravní infrastruktura - drážní
		technická infrastruktura
		výroba a skladování – drobná a řemeslná výroba
		výroba a skladování – zemědělská výroba
		zeleň ochranná a izolační
		plochy vodní a vodohospodářské
		plochy zemědělské
		plochy lesní
		plochy přírodní
		plochy smíšené nezastavěného území zemědělské

LEGENDA

ČLENĚNÍ ÚZEMÍ

- hranice řešeného území - správní hranice obce
- zastavěné území
- plochy zastavitelné
- plochy přestavby

stávající / navrhované

ÚSES

- RBC (regionální biocentrum)
- LBC (lokální biocentrum)
- RBK (regionální biokoridor)
- LBK (lokální biokoridor)

PŘÍRODNÍ LIMITY

- hranice přírodního parku Orlice
- významný krajinný prvek

DOPRAVA

- silnice I/14

SCHEMATICKÉ ZNAČKY

- ČD zastávky ČD
- B zastávky BUS
- vodojem
- památný strom - dub
- nemovité kulturní památky

Dokumentace je chráněna autorským zákonem. Kopírování a veřejné šíření je možné jen se souhlasem autora.

tipos
www.raz-dva.cz/tipos
projektová kancelář
Husova 888
562 01 Ústí nad Orlicí
tel./fax 465 523 086
tipos@seznam.cz
T.O.P.
Computeři
tel. 602 438 183
zdeněk.tomas@seznam.cz
zpracováno na softwaru ArchCAD 8.1
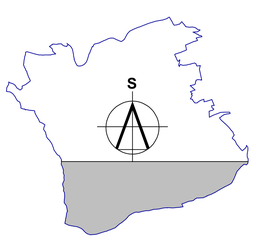
Autorizovaný projektant: Ing. arch.Petr Kulda	Kreslil: Tomáš Žďárský	Datum: duben 2008	
Objednatel: Obec Sopotnice		Měřítko: 1:2880	
Akce: **ÚZEMNÍ PLÁN SOPOTNICE** I. ÚZEMNÍ PLÁN		Stupeň: ÚP	
Název výkresu: Hlavní výkres		Číslo výkresu: I.b./1