Dokumentace je chráněna autorským zákonem. Kopírování a veřejné šíření je možné jen se souhlasem autora.

tipos PROJEKTOVÁ KANCELÁŘ
Husova 888
562 01, Ústí nad Orlicí
tel./fax: 465 523 086
www.tiposus.cz
tiposus@seznam.cz

Zpracováno v programu ArchiCAD 16

S

Autorizovaný projektant: Ing. arch.Petr Kulda
Kreslil: Tomáš Žďárský
Objednatel: Obec Sopotnice
Měřítko: 1:2880
Datum: prosinec 2018
Číslo paré:
Projekt - název - místo: **ÚP SOPOTNICE**
úplné znění po vydání změny č.4
Stupeň:
Název výkresu: Koordinační výkres
Číslo výkresu: II.a./3

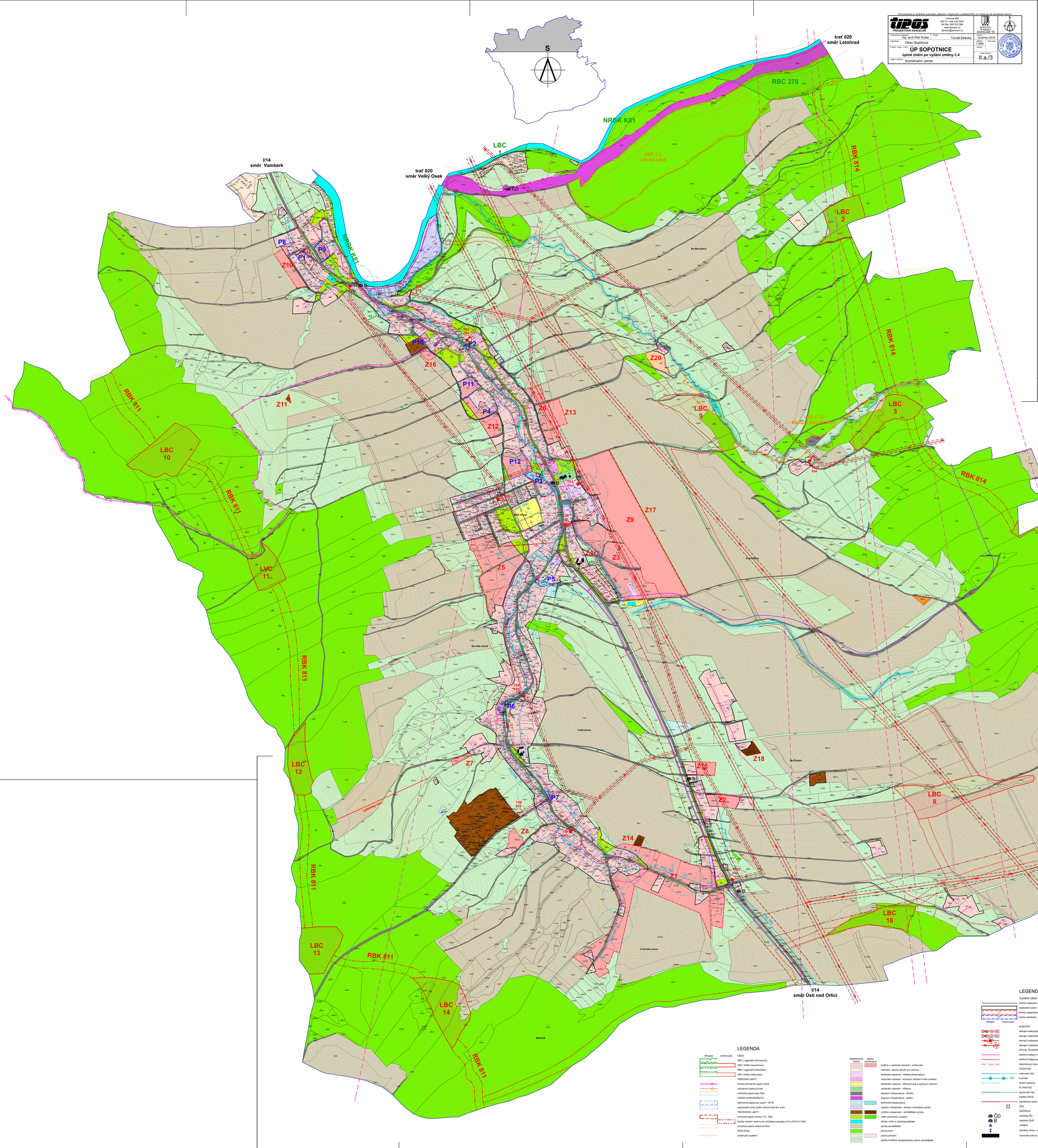

Dokumentace je chráněna autorským zákonem. Kopírování a veřejné šíření je možné jen se souhlasem autora.

tipos PROJEKTOVÁ KANCELÁŘ
Husova 888
562 01, Ústí nad Orlicí
tel./fax: 465 523 086
www.tiposus.cz
tiposus@seznam.cz

Zpracováno v programu ArchiCAD 16

S

Autorizovaný projektant: Ing. arch.Petr Kulda
Kreslil: Tomáš Žďárský
Objednatel: Obec Sopotnice
Měřítko: 1:2880
Datum: prosinec 2018
Číslo paré:
Projekt - název - místo: **ÚP SOPOTNICE**
úplné znění po vydání změny č.4
Stupeň:
Název výkresu: Koordinační výkres
Číslo výkresu: II.a./2

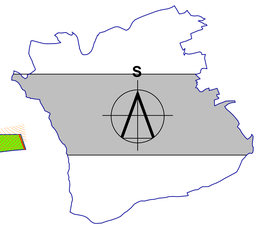

LEGENDA

stávající | navrhované

ÚSES
- RBC (regionální biocentrum)
- LBC (lokální biocentrum)
- RBK (regionální biokoridor)
- LBK (lokální biokoridor)

PŘÍRODNÍ LIMITY
- hranice přírodního parku Orlice
- významný krajinný prvek
- ochranná pásma lesů 50m

VODNÍ HOSPODÁŘSTVÍ
- stanovené záplavové území - Q100
- manipulační pruh podél vodních toků 6m a 8m

TECHNICKÉ LIMITY
- ochranné pásmo silnice I/14 - 50m
- koridor územní rezervy pro umístění přeložky I/14 a II/312 ß 100m
- ochranné pásmo železnice 60m

GEOLOGIE
- probeznzní opatření

stabilizované plochy | plochy navrhované

- bydlení v rodinných domech - venkovská
- rekreace - plochy staveb pro rekreaci
- občanské vybavení - veřejná infrastruktura
- občanské vybavení - komerční zařízení malá a střední
- občanské vybavení - tělovýchovná a sportovní zařízení
- občanské vybavení - hřbitovy
- dopravní infrastruktura - silniční
- dopravní infrastruktura - drážní
- technická infrastruktura
- výroba a skladování - drobná a řemeslná výroba
- výroba a skladování - zemědělská výroba
- zeleň ochranná a izolační
- plochy vodní a vodohospodářské
- plochy zemědělské
- plochy lesní
- plochy přírodní
- plochy smíšené nezastavěného území zemědělské

LEGENDA

ČLENĚNÍ ÚZEMÍ
- hranice katastrálního území - správní hranice obce
- zastavěné území
- plochy zastavitelné
- plochy přestavby

stávající | navrhované

ELEKTRO
- stávající elektrické vrchní primerní vedení 110kV + ochranné pásmo 12m
- stávající elektrické vrchní primerní vedení 35kV + ochranné pásmo 7m
- stávající trafostanice distribuční + ochranné pásmo 20m
- stávající trafostanice soukromá + ochranné pásmo 20m

SPOJE, TELEKOMUNIKACE
- telefonní kabely místní
- telefonní kabely dálkové
- radiolokační trasa

VODOVOD
- vodovodní řad
- H1 hydranty
- dosah hydrantů

PLYNOVOD
- plynovodní řad

KANALIZACE
- kanalizační stoka
- ČOV

DOPRAVA
- ČD zastávky ČD
- B zastávky BUS
- vodojem
- památný strom - dub
- nemovité kulturní památky

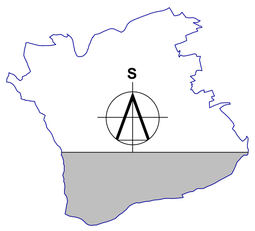

Dokumentace je chráněna autorským zákonem. Kopírování a veřejné šíření je možné jen se souhlasem autora.

tipos PROJEKTOVÁ KANCELÁŘ
Husova 888
562 01, Ústí nad Orlicí
tel./fax: 465 523 086
www.tiposus.cz
tiposus@seznam.cz

Zpracováno v programu ArchiCAD 16

S

Autorizovaný projektant: Ing. arch.Petr Kulda
Kreslil: Tomáš Žďárský
Objednatel: Obec Sopotnice
Měřítko: 1:2880
Datum: prosinec 2018
Číslo paré:
Projekt - název - místo: **ÚP SOPOTNICE**
úplné znění po vydání změny č.4
Stupeň:
Název výkresu: Koordinační výkres
Číslo výkresu: II.a./1