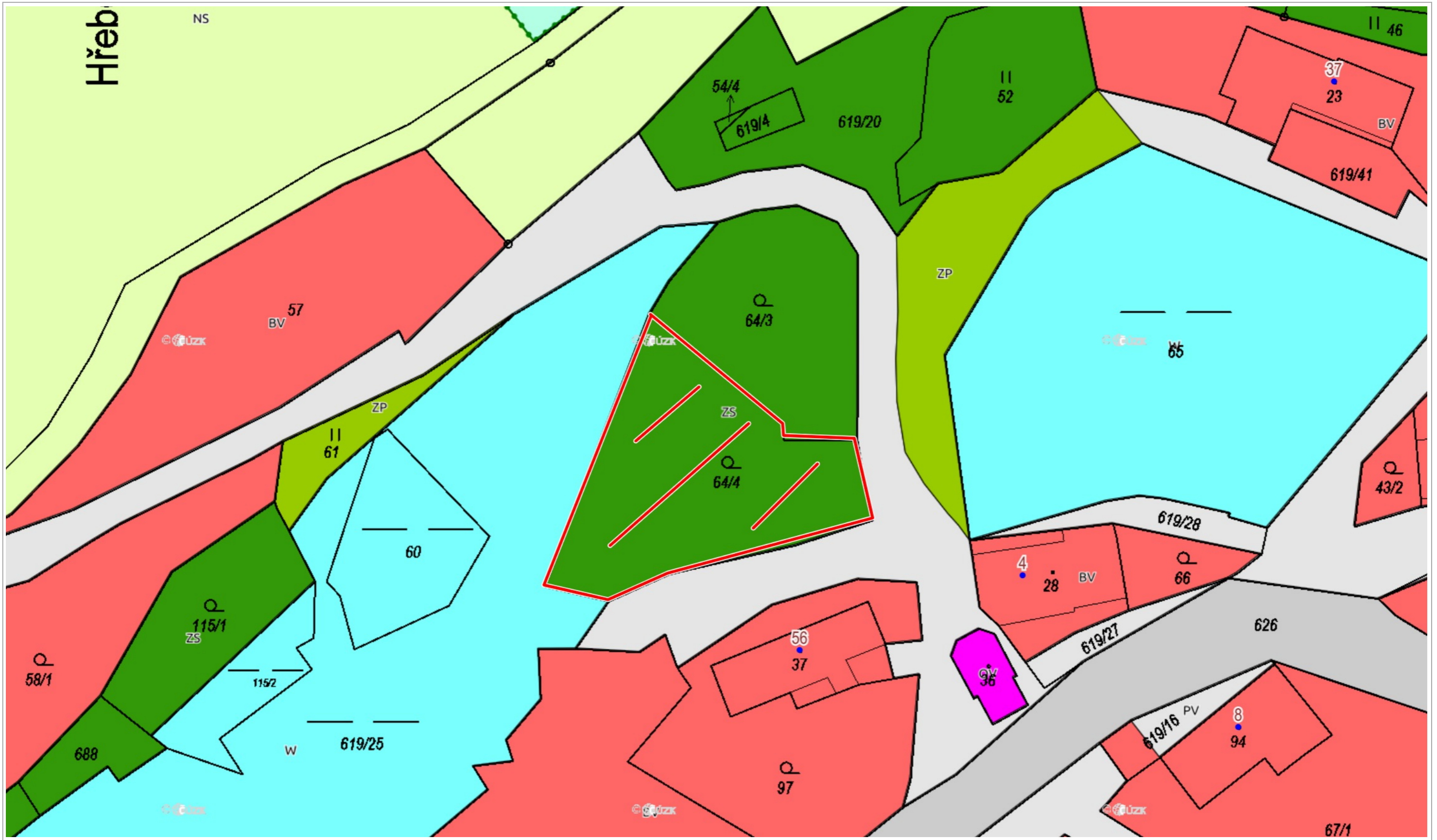


1 : 2 000

© ČÚZK, RÚIAN: © ČÚZK

Vytlačeno v mapovém řešení Spinbox společnosti © T-MAPY



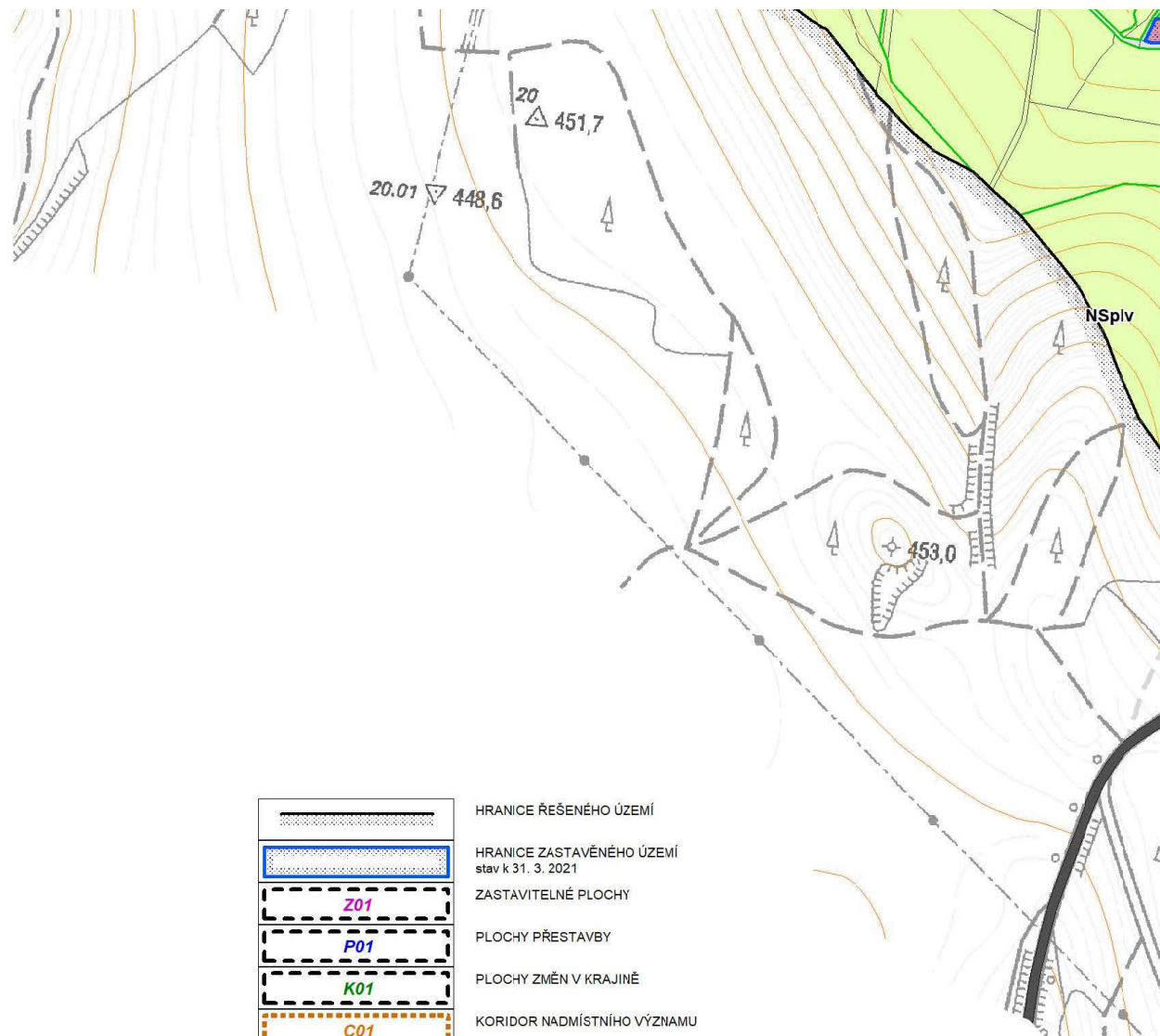
10 m

1 : 500

PLOCHY S ROZDÍLNÝM ZPŮSOBEM VYUŽITÍ

stabilizované plochy	plochy změn	územní rezervy
BH		
BH1	BH1	
BI	BI	
BV	BV	
BV1		
RH		
RZ		
RZ1		
RN	RN	
OV	OV	
OM	OM	
OK		
OS	OS	
OH		
SC		
	SC1	
SM	SM	
	SM1	
SV	SV	
SK	SK	
DS	DS	R01
DZ		

- BYDLENÍ  
v bytových domech
- BYDLENÍ  
v bytových domech - specifické
- BYDLENÍ  
v rodinných domech - městské a příměstské
- BYDLENÍ  
v rodinných domech - venkovské
- BYDLENÍ  
v rodinných domech - venkovské - specifické
- REKREACE  
plochy staveb pro hromadnou rekreaci
- REKREACE  
zahradkové osady
- REKREACE  
zahradkové osady - specifické
- REKREACE  
na plochách přírodního charakteru
- OBČANSKÉ VYBAVENÍ  
veřejná infrastruktura
- OBČANSKÉ VYBAVENÍ  
komerční zařízení malá a střední
- OBČANSKÉ VYBAVENÍ  
komerční zařízení plošně rozsáhlá
- OBČANSKÉ VYBAVENÍ  
tělovýchovná a sportovní zařízení
- OBČANSKÉ VYBAVENÍ  
hřbitovy
- PLOCHY SMÍŠENÉ OBYTNÉ  
v centrech měst
- PLOCHY SMÍŠENÉ OBYTNÉ  
v centrech měst - specifické
- PLOCHY SMÍŠENÉ OBYTNÉ  
městské
- PLOCHY SMÍŠENÉ OBYTNÉ  
městské - specifické
- PLOCHY SMÍŠENÉ OBYTNÉ  
venkovské
- PLOCHY SMÍŠENÉ OBYTNÉ  
komerční
- DOPRAVNÍ INFRASTRUKTURA  
silniční
- DOPRAVNÍ INFRASTRUKTURA  
železniční



DL	DL	
DL1		
TI	TI	
VL	VL	R03
VD	VD	
VZ	VZ	
VZ1	VZ1	
VX		
PV	PV	R02
	PV1	
ZV	ZV	
	ZV1	
ZS	ZS	
ZO		
ZP		
X		
W	W	
NZ		
NL		
NP	NP	
NSx	NSx	

DOPRAVNÍ INFRASTRUKTURA  
letecká

DOPRAVNÍ INFRASTRUKTURA  
letecká - specifická

TECHNICKÁ INFRASTRUKTURA  
inženýrská sítě

VÝROBA A SKLADOVÁNÍ  
lehký průmysl

VÝROBA A SKLADOVÁNÍ  
drobná a řemeslná výroba

VÝROBA A SKLADOVÁNÍ  
zemědělská výroba

VÝROBA A SKLADOVÁNÍ  
zemědělská výroba - specifická

VÝROBA A SKLADOVÁNÍ  
se specifickým využitím

VEŘEJNÁ PROSTRANSTVÍ  
specifická

VEŘEJNÁ PROSTRANSTVÍ  
specifická

VEŘEJNÁ PROSTRANSTVÍ  
veřejná zeleň

VEŘEJNÁ PROSTRANSTVÍ  
veřejná zeleň - specifická

ZELEŇ  
soukromá a vyhrazená

ZELEŇ  
ochranná a izolační

ZELEŇ  
přírodního charakteru

PLOCHY SPECIFICKÉ  
určené pro účely AČR a obranu státu

PLOCHY VODNÍ A VODOHOSPODÁŘSKÉ

PLOCHY ZEMĚDĚLSKÉ

PLOCHY LESNÍ

PLOCHY PŘÍRODNÍ

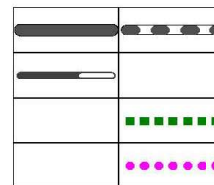
PLOCHY SMÍŠENÉ NEZASTAVĚNÉHO ÚZEMÍ

Význam indexů funkcí zastoupených  
v plochách smíšených nezastavěného území:  
p = přírodní  
z = zemědělská  
l = lesnická  
v = vodohospodářská  
r = rekreační nepobytová  
k = kulturně historická



stav návrh

### DOPRAVNÍ INFRASTRUKTURA



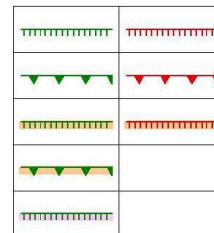
SILNICE I. A III. TŘÍDY

ŽELEZNIČNÍ TRAT'

KOMUNIKACE PRO PĚŠÍ  
(pouze návrh)

CYKLOSTEZKY  
(pouze návrh)

### ÚZEMNÍ SYSTÉM EKOLOGICKÉ STABILITY



LOKÁLNÍ BIODORIDORY

LOKÁLNÍ BIOCENTRA

REGIONÁLNÍ BIODORIDORY

REGIONÁLNÍ BIOCENTRA

NADREGIONÁLNÍ BIODORIDORY

### PROTIPOVODŇOVÁ OCHRANA



PROTIPOVODŇOVÁ OPATŘENÍ



50 m

1 : 1 500

Ortofoto: © ČÚZK, © ČÚZK, RÚIAN: © ČÚZK

Vytisknuto v mapovém řešení Spinbox společnosti © T-MAPY