

1 : 2 000



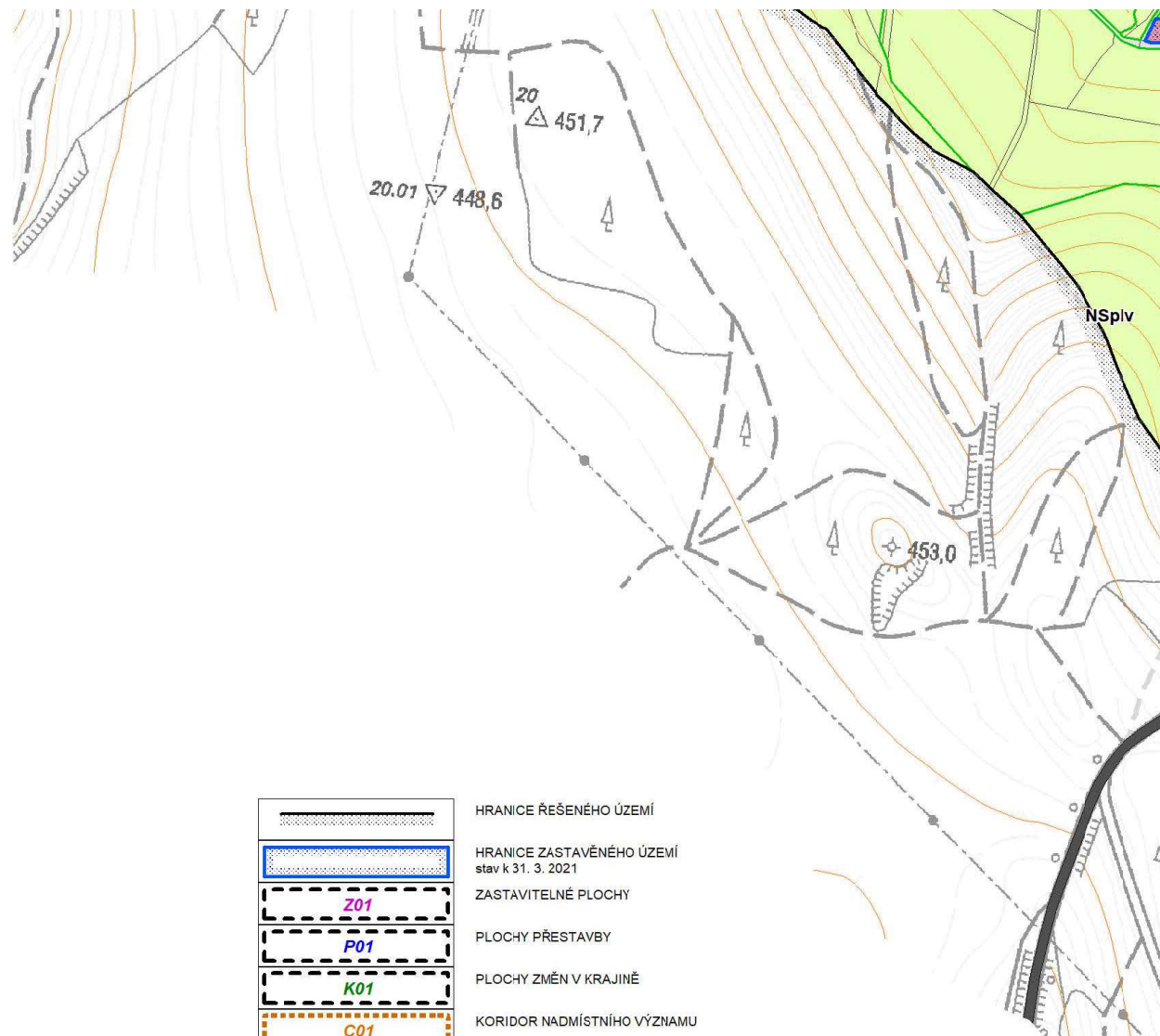
10 m

1 : 500

PLOCHY S ROZDÍLNÝM ZPŮSOBEM VYUŽITÍ

stabilizované plochy	plochy změn	územní rezervy
BH		
BH1	BH1	
BI	BI	
BV	BV	
BV1		
RH		
RZ		
RZ1		
RN	RN	
OV	OV	
OM	OM	
OK		
OS	OS	
OH		
SC		
	SC1	
SM	SM	
	SM1	
SV	SV	
SK	SK	
DS	DS	R01
DZ		

- BYDLENÍ
v bytových domech
- BYDLENÍ
v bytových domech - specifické
- BYDLENÍ
v rodinných domech - městské a příměstské
- BYDLENÍ
v rodinných domech - venkovské
- BYDLENÍ
v rodinných domech - venkovské - specifické
- REKREACE
plochy staveb pro hromadnou rekreaci
- REKREACE
zahradkové osady
- REKREACE
zahradkové osady - specifické
- REKREACE
na plochách přírodního charakteru
- OBČANSKÉ VYBAVENÍ
veřejná infrastruktura
- OBČANSKÉ VYBAVENÍ
komerční zařízení malá a střední
- OBČANSKÉ VYBAVENÍ
komerční zařízení plošně rozsáhlá
- OBČANSKÉ VYBAVENÍ
tělovýchovná a sportovní zařízení
- OBČANSKÉ VYBAVENÍ
hřbitovy
- PLOCHY SMÍŠENÉ OBYTNÉ
v centrech měst
- PLOCHY SMÍŠENÉ OBYTNÉ
v centrech měst - specifické
- PLOCHY SMÍŠENÉ OBYTNÉ
městské
- PLOCHY SMÍŠENÉ OBYTNÉ
městské - specifické
- PLOCHY SMÍŠENÉ OBYTNÉ
venkovské
- PLOCHY SMÍŠENÉ OBYTNÉ
komerční
- DOPRAVNÍ INFRASTRUKTURA
silniční
- DOPRAVNÍ INFRASTRUKTURA
železniční



DL	DL	
DL1		
TI	TI	
VL	VL	R03
VD	VD	
VZ	VZ	
VZ1	VZ1	
VX		
PV	PV	R02
	PV1	
ZV	ZV	
	ZV1	
ZS	ZS	
ZO		
ZP		
X		
W	W	
NZ		
NL		
NP	NP	
NSx	NSx	

DOPRAVNÍ INFRASTRUKTURA
letecká

DOPRAVNÍ INFRASTRUKTURA
letecká - specifická

TECHNICKÁ INFRASTRUKTURA
inženýrská sítě

VÝROBA A SKLADOVÁNÍ
lehký průmysl

VÝROBA A SKLADOVÁNÍ
drobná a řemeslná výroba

VÝROBA A SKLADOVÁNÍ
zemědělská výroba

VÝROBA A SKLADOVÁNÍ
zemědělská výroba - specifická

VÝROBA A SKLADOVÁNÍ
se specifickým využitím

VEŘEJNÁ PROSTRANSTVÍ
specifická

VEŘEJNÁ PROSTRANSTVÍ
specifická

VEŘEJNÁ PROSTRANSTVÍ
veřejná zeleň

VEŘEJNÁ PROSTRANSTVÍ
veřejná zeleň - specifická

ZELEŇ
soukromá a vyhrazená

ZELEŇ
ochranná a izolační

ZELEŇ
přírodního charakteru

PLOCHY SPECIFICKÉ
určené pro účely AČR a obranu státu

PLOCHY VODNÍ A VODOHOSPODÁŘSKÉ

PLOCHY ZEMĚDĚLSKÉ

PLOCHY LESNÍ

PLOCHY PŘÍRODNÍ

PLOCHY SMÍŠENÉ NEZASTAVĚNÉHO ÚZEMÍ

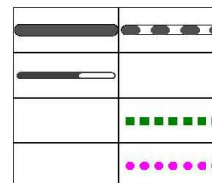
Význam indexů funkcí zastoupených
v plochách smíšených nezastavěného území:
p = přírodní
z = zemědělská
l = lesnická
v = vodohospodářská
r = rekreační nepobytová
k = kulturně historická



stav

návrh

DOPRAVNÍ INFRASTRUKTURA



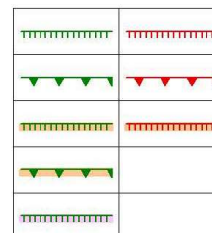
SILNICE I. A III. TŘÍDY

ŽELEZNIČNÍ TRATĚ

KOMUNIKACE PRO PĚŠÍ
(pouze návrh)

CYKLOSTEZKY
(pouze návrh)

ÚZEMNÍ SYSTÉM EKOLOGICKÉ STABILITY



LOKÁLNÍ BIODORIDORY

LOKÁLNÍ BIOCENTRA

REGIONÁLNÍ BIODORIDORY

REGIONÁLNÍ BIOCENTRA

NADREGIONÁLNÍ BIODORIDORY

PROTIPOVODŇOVÁ OCHRANA



PROTIPOVODŇOVÁ OPATŘENÍ



50 m

1 : 1 500

Ortofoto: © ČÚZK, © ČÚZK, RÚIAN: © ČÚZK

Vytištěno v mapovém řešení Spinbox společnosti © T-MAPY