

MěÚ Ústí nad Orlicí

Doručeno: 24.04.2023 13:03:30

Č.j.: MUUO/35280/2023/MPO/

listy: 1 přílohy: 2 list.příloh: 2

druh příloh:

Sp.znak:

Sk.znak/lhůta:



ust i up23j 00chh

Adresát

Město Ústí nad Orlicí, Majetkoprávní odbor

Sychrova 16, 56224 Ústí nad Orlicí

**Věc: Žádost o prodej části pozemku, který mám nyní v pronájmu (vlastník Město Ústí nad Orlicí)**

Žadatel



žádám o prodej do společného jmění manželů: **ne**

Přesné určení požadované nemovitosti


Katastrální území: Černovír, okres Ústí nad Orlicí, číslo parcely: 185/1 (označeno v příloze)

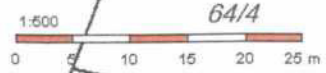
Vážení,

rád bych podal žádost o prodej pronajatého pozemku v katastru obce Černovír u Ústí nad Orlicí, který je veden jako ostatní plocha v katastrální mapě. Chtěl bych zdůraznit, že tento pozemek slouží jako **jediná přístupová cesta** k mému pozemku (číslo parcely 186/1) a jeho prodej je pro mě velmi důležitý. Prosím Vás o poskytnutí informací týkajících se podmínek pro prodej a o nabídku ceny za tento pozemek. Rovněž bych rád získala přístup k dokumentaci, která se týká tohoto pozemku, abych si mohla udělat přesnější představu o jeho charakteristikách. Děkuji Vám za Vaši pozornost a budu se těšit na Vaši odpověď.

Přílohy

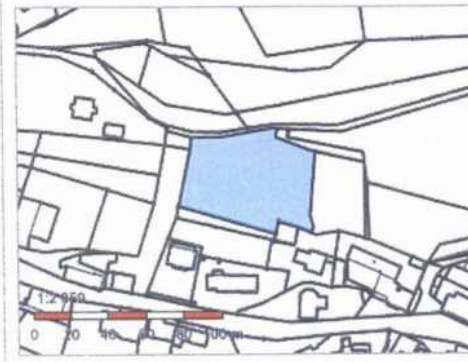
- Informace z katastrální mapy
- Katastrální mapa s vyznačením výše uvedeného pozemku





### Informace o pozemku

Parcelní číslo:	<a href="#">185/1</a>
Obec:	<a href="#">Ústí nad Orlicí [579891]</a>
Katastrální území:	<a href="#">Černovír u Ústí nad Orlicí [620611]</a>
Číslo LV:	<a href="#">10001</a>
Výměra [m <sup>2</sup> ]:	3009
Typ parcely:	Parcela katastru nemovitostí
Mapový list:	DKM
Určení výměry:	Graficky nebo v digitalizované mapě
Způsob využití:	jiná plocha
Druh pozemku:	ostatní plocha



#### Sousední parcely

### Vlastníci, jiní oprávnění

Vlastnické právo	Podíl
Město Ústí nad Orlicí, Sychrova 16, 56201 Ústí nad Orlicí	

### Způsob ochrany nemovitosti

Název
rozsáhlé chráněné území

### Seznam BPEJ

Parcela nemá evidované BPEJ.
------------------------------

### Omezení vlastnického práva

Nejsou evidována žádná omezení.
---------------------------------

### Jiné zápisy

Nejsou evidovány žádné jiné zápisy.
-------------------------------------

**+** Řízení, v rámci kterých byl k nemovitosti zapsán cenový údaj

Nemovitost je v územním obvodu, kde státní správu katastru nemovitostí ČR vykonává [Katastrální úřad pro Pardubický kraj, Katastrální pracoviště Ústí nad Orlicí](#).

Zobrazené údaje mají informativní charakter. Platnost k 25.01.2019 08:00:00.