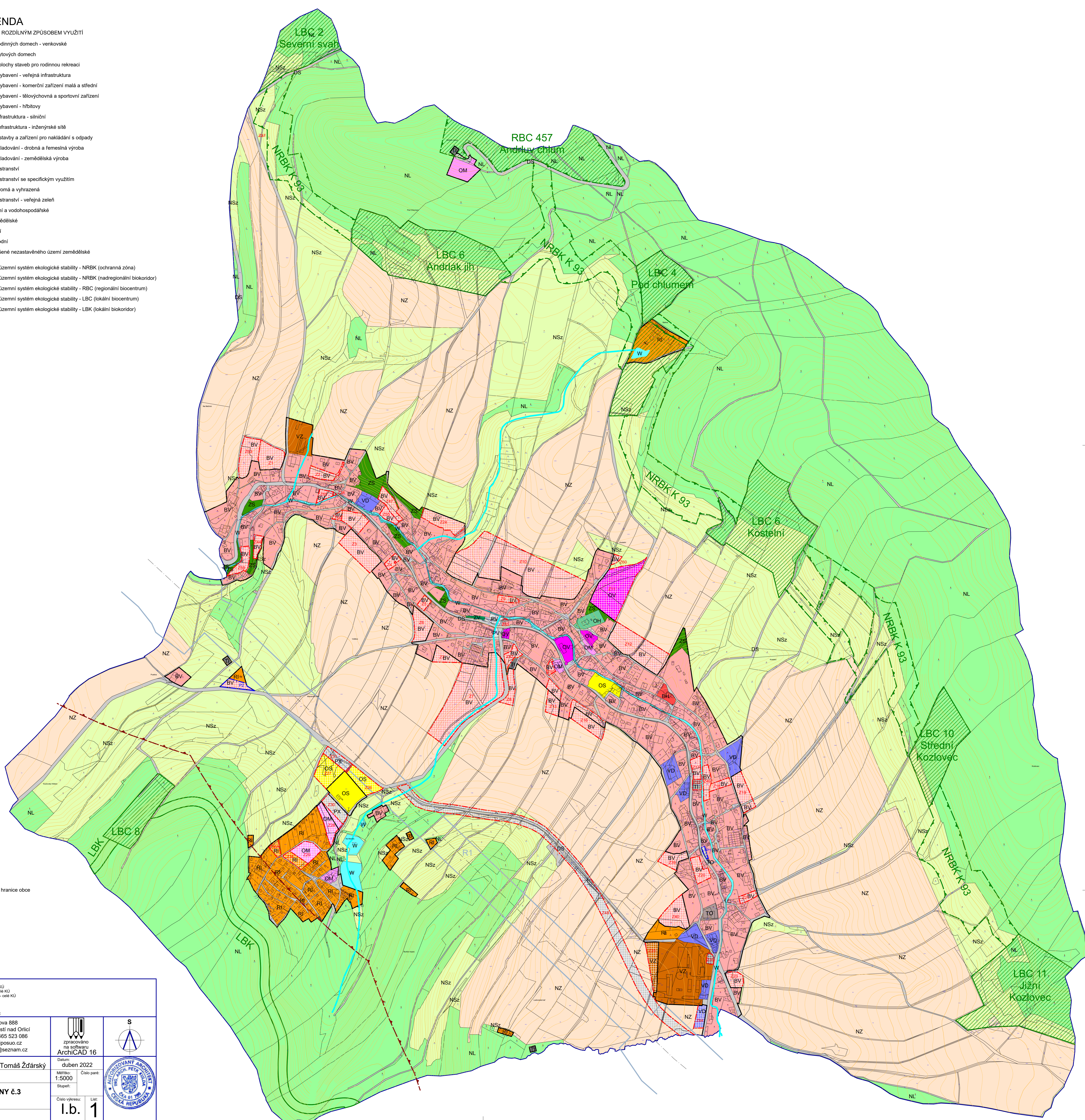


LEGENDA
PLOCHY S ROZDÍLNÝM ZPŮSOBEM VYUŽITÍ


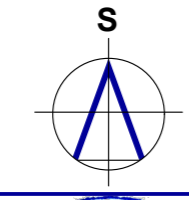

stabilizované plochy	plochy změn	BV	BV	bydlení v rodinných domech - venkovské
		BH	BH	bydlení v bytových domech
		RI	RI	rekreace - plochy staveb pro rodinnou rekreaci
		OV	OV	občanské vybavení - veřejná infrastruktura
		OM	OM	občanské vybavení - komerční zařízení malá a střední
		OS	OS	občanské vybavení - tělovýchovná a sportovní zařízení
		OH	OH	občanské vybavení - hřbitovy
		DS	DS	dopravní infrastruktura - silniční
		TI	TI	technická infrastruktura - inženýrské sítě
		TO	TO	plochy pro stavby a zařízení pro nakládání s odpady
		VD	VD	výroba a skladování - drobná a řemeslná výroba
		VZ	VZ	výroba a skladování - zemědělská výroba
		PV	PV	veřejná prostranství
		PX	PX	veřejná prostranství se specifickým využitím
		ZS	ZS	zeleň soukromá a vyhrazená
		ZV	ZV	veřejná prostranství - veřejná zeleň
		W	W	plochy vodní a vodohospodářské
		NZ	NZ	plochy zemědělské
		NL	NL	plochy lesní
		NP	NP	plochy přírodní
		NSz	NSz	plochy smíšené nezastavěného území zemědělské
				ÚAP 021 - územní systém ekologické stability - NRBK (ochranná zóna)
				ÚAP 021 - územní systém ekologické stability - NRBK (nadregionální biokoridor)
				ÚAP 021 - územní systém ekologické stability - RBC (regionální biocentrum)
				ÚAP 021 - územní systém ekologické stability - LBC (lokální biocentrum)
				ÚAP 021 - územní systém ekologické stability - LBK (lokální biokoridor)



LEGENDA
ČLENĚNÍ ÚZEMÍ

	hranice řešeného území - správní hranice obce
	zastavěné území
	plochy zastavitelné
	plochy přestavby
	územní rezervy - vodní - DOL

Poznámka: ÚAP - Územní analytické podklady
 ÚAP 016 - Územní a archeologický nálezy (III. kategorie) - celé KÚ
 ÚAP 044 - vodní zdroj povrchové, podzemní vody včetně OP - celé KÚ
 ÚAP 045 - chráněná oblast přírodně akumulace vod (CHOPAV) - celé KÚ
 ÚAP 046 - zranitelná oblast - celé KÚ
 ÚAP 047 - vodní úhrar povrchových, podzemních vod - celé KÚ
 ÚAP 055 - oblast se znečištěnou kvalitou ovzduší - celé KÚ
 Celé správní území obce je situováno v zájmovém území MO ČR

tipos PROJEKTOVÁ KANCELÁŘ	Husova 888 562 01, Ústí nad Orlicí tel./fax: 465 523 086 www.tiposuo.cz tiposuo@seznam.cz	 zpracováno na softwaru ArchICAD 16	
Autorizovaný projektant: Ing. arch. Petr Kulda	Kreslil: Tomáš Žďárský	Datum: duben 2022	
Objednatel: Obec Retová	Měřítko: 1:5000	Číslo paré: -	
Projekt - název - měřítko: ÚPLNÉ ZNĚNÍ PO VYDÁNÍ ZMĚNY č.3 ÚP ŘETOVÁ	Stupeň: -	Číslo výkresu: -	
Název výkresu: Hlavní výkres	Líst: 1		