
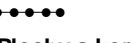
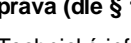


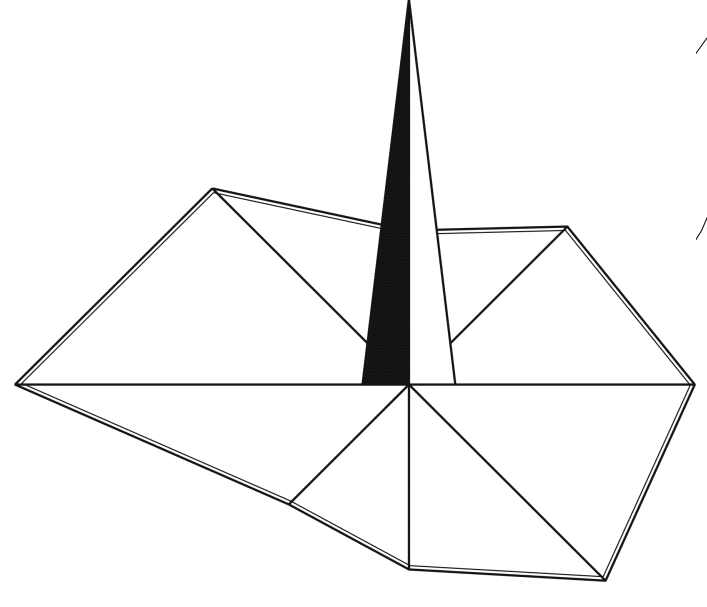


ÚP OBCE ŘETOVÁ ČISTOPIS 1 : 5 000

LEGENDA:
VÝKRES VEŘEJNĚ PROSPĚŠNÝCH STAVEB, OPATŘENÍ A ASANACÍ

 hranice řešeného území = hranice k. ú.
 hranice navazujících k. ú.
 Plochy a koridory s možností vyvíjení i uplatnění předkupního práva (dle § 170 a § 101 St. Z.)
 Technická infrastruktura:
 WT1-WT4 ravněné sídlištní ČOV

výkres veřejně prospěšných staveb, opatření a asanací	
ZADAVATEL: OBEC ŘETOVÁ ÚŘAD ÚZEMNÍHO PLÁNOVÁNÍ ÚSTÍ N. ORLICI KRAJSKÝ ÚŘAD, PARDUBICE	URBÁNISMUS: ING. ARCH. VLADIMÍR ROZEHNAL
DOPRAVA: ING. VLADIMÍR KLÁZAR	Architektonický Atelier Ing. arch. Rozehnal & Vosmek
VODOHOSPODÁŘ: ING. FRANTIŠEK WEISBAUER	530 02 PARDUBICE, HLAVÁČOVA 179 Tel./fax: 486 513 295; fax: 486 500 295 e-mail: arch.atelier@czic.cz
ELEKTRO: ING. JOSEF CHŘPÁ	ZEMĚDĚLSKÝ FUND. FOND: ING. JANA KULHÁNKOVÁ
	MEŘITKO: 1 : 5 000
	DATUM: ČERVEN 2008
ÚPO ŘETOVÁ	ČÍSLO ZAKÁZKY: 7/2007
→ čistopis ←	6



DIGITÁLNÍ ZPRACOVÁNÍ A TISK 