











LEGENDA


ČLENĚNÍ ÚZEMÍ

-  hranice řešeného území - správní hranice obce
-  zastavěné území
-  plochy zastavitelné
-  opatření v krajině

- plochy změn
-  BV
 -  BI
 -  TO
 -  VS
 -  ZV
 -  W

územní rezervy

- ### PLOCHY S ROZDÍLNÝM ZPŮSOBEM VYUŽITÍ
- bydlení v rodinných domech - venkovské
 - bydlení v rodinných domech - městské a příměstské
 - plochy pro stavby a zařízení pro nakládání s odpady
 - výroba a skladování - se specifickým využitím
 - veřejná prostranství - veřejná zeleň
 - plochy vodní a vodohospodářské

Poznámka: ÚAP 016 - územím a archeologickými nálezy III. - celé KÚ ÚAP 045 - CHOPAV - Chráněná oblast přirozené akumulace vod - celé KÚ		 zpracováno na softwaru ArchiCAD 16		
 PROJEKTOVÁ KANCELÁŘ				
Autorizovaný projektant: Ing. arch. Petr Kulda		Kreslil: Tomáš Žďárský		Datum: říjen 2013
Objednatel: Obec Česká Libchava		Projekt - název - místo: ZMĚNA č.2 ÚP ČESKÉ LIBCHAVY		Měřítko: 1:5000
Název výkresu: Hlavní výkres		Číslo paré: 1		
		Stupeň: zadání		
		Číslo výkresu: P2		List: 1