SITUACE ŠIRŠÍCH VZTAHŮ M 1:2000

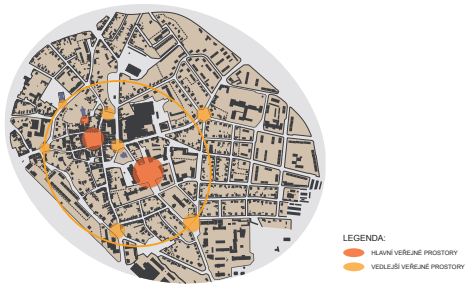

SYSTÉM VEŘEJNÝCH PROSTOR - STAV

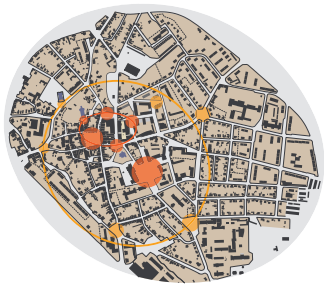

SYSTÉM VEŘEJNÝCH PROSTOR - NÁVRH

KRAJINA VE MĚSTĚ

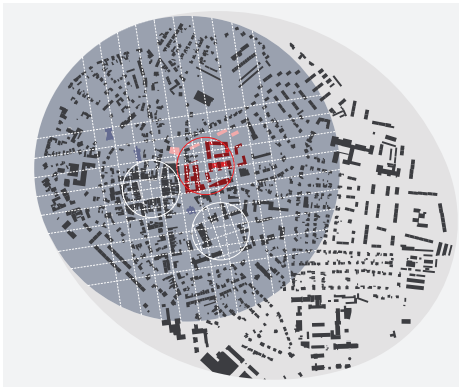

URBANISTICKÁ ANALÝZA

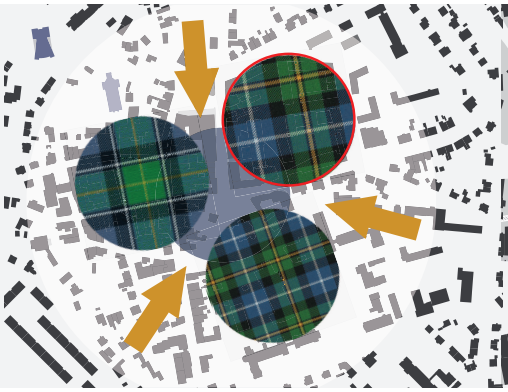

OBRAZ MĚSTA

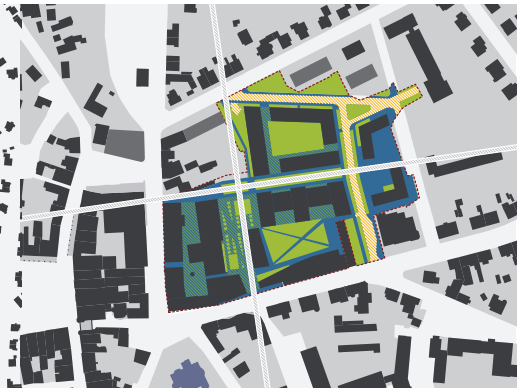

OBRAZ PERLY

REVITALIZACE ÚZEMÍ PERLA 01 V ÚSTÍ NAD ORLICÍ

FUNKČNÍ VYUŽITÍ (1.NP/ PARTER) M 1:500

FUNKČNÍ VYUŽITÍ (2. NP) M 1:500

FUNKČNÍ VYUŽITÍ (3. NP) M 1:500

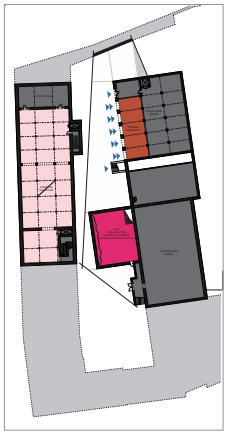

FUNKČNÍ VYUŽITÍ (1. PP) M 1:500

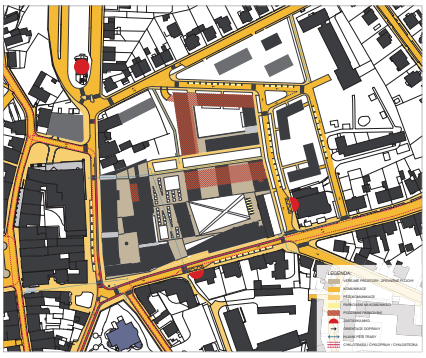

DOPRAVNÍ ŘEŠENÍ

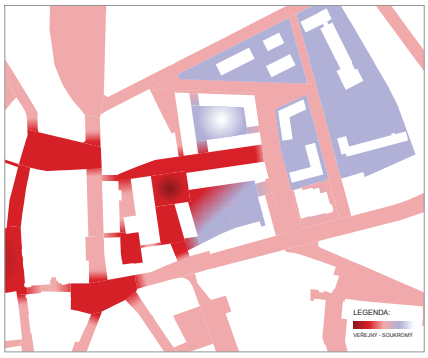

SYSTÉM VEŘEJNÝCH PROSTOR

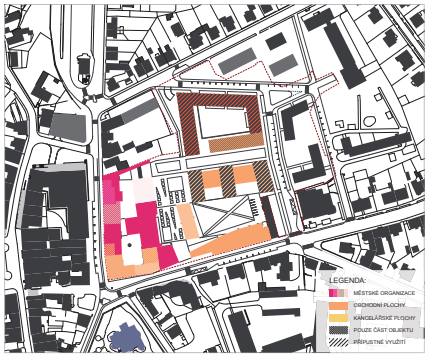

OBČANSKÁ VYBAVENOST

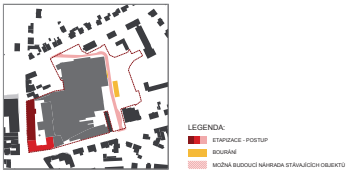

ETAPIZACE - 2 ROKY

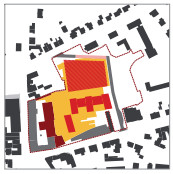

ETAPIZACE - 10 LET

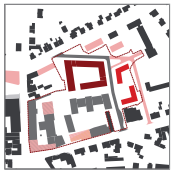

ETAPIZACE - VIZE

REVITALIZACE ÚZEMÍ PERLA 01 V ÚSTÍ NAD ORLICÍ

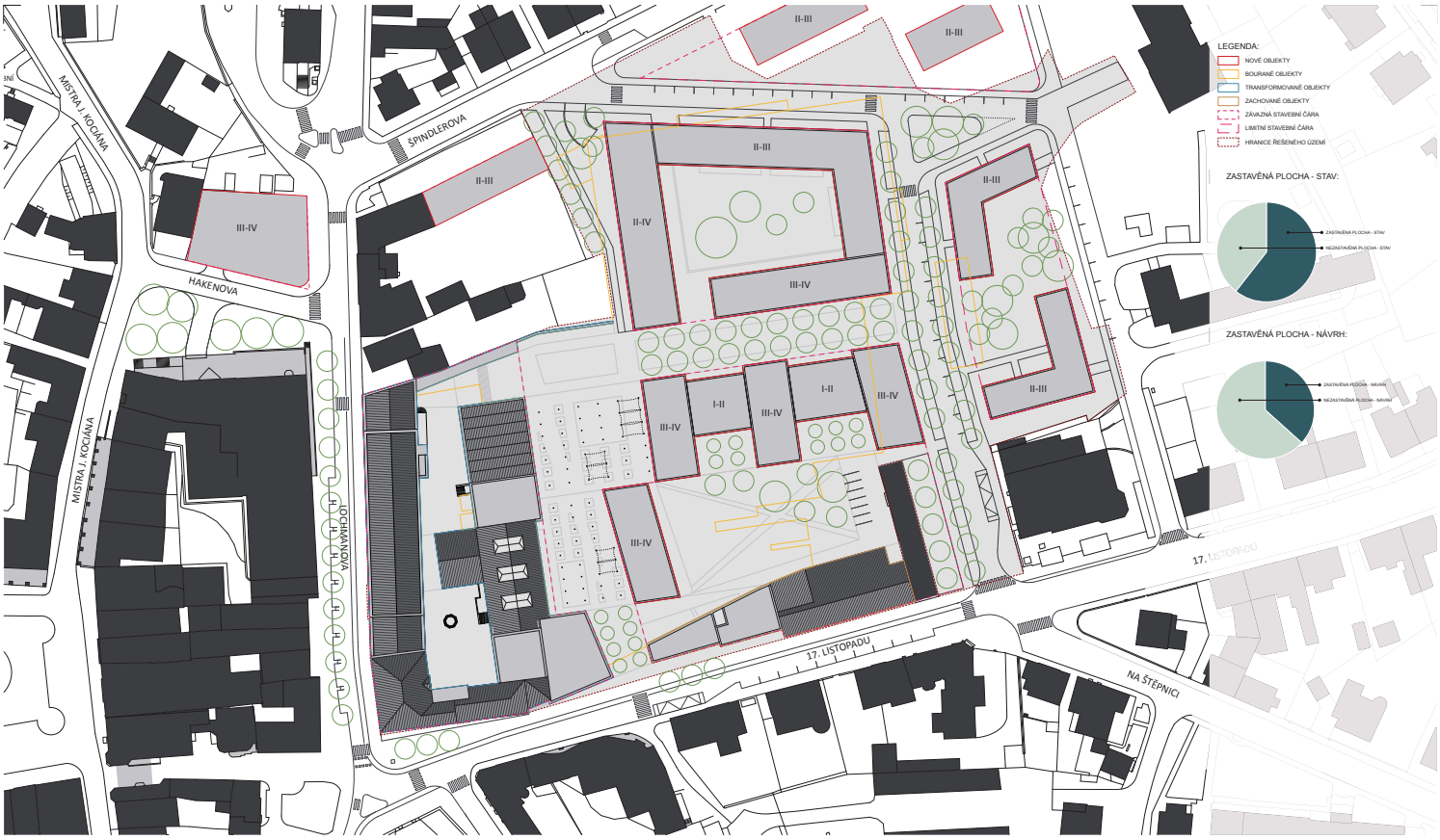

PROSTOROVÉ USPOŘÁDÁNÍ M 1:500



CELKOVÝ POHLED OD VÝCHODU

CELKOVÝ POHLED OD JIHU

NOVÝ PRŮCHOD Z ULICE LOCHMANOVY

MOŽNÉ VYUŽITÍ STÁVAJÍCÍHO OBJEKTU

TRANSFORMACE STROJOVNY A VYTVOŘENÍ NOVÝCH PRŮCHODŮ

OBNOVA NÁROŽÍ PERLY

POSTUP TRANFORMACE HALY VE VEŘEJNÝ PROSTOR

VSTUP Z ULICE 17. LISTOPADU DO NOVÉ PERLY

REVITALIZACE ÚZEMÍ PERLA 01 V ÚSTÍ NAD ORLICÍ