





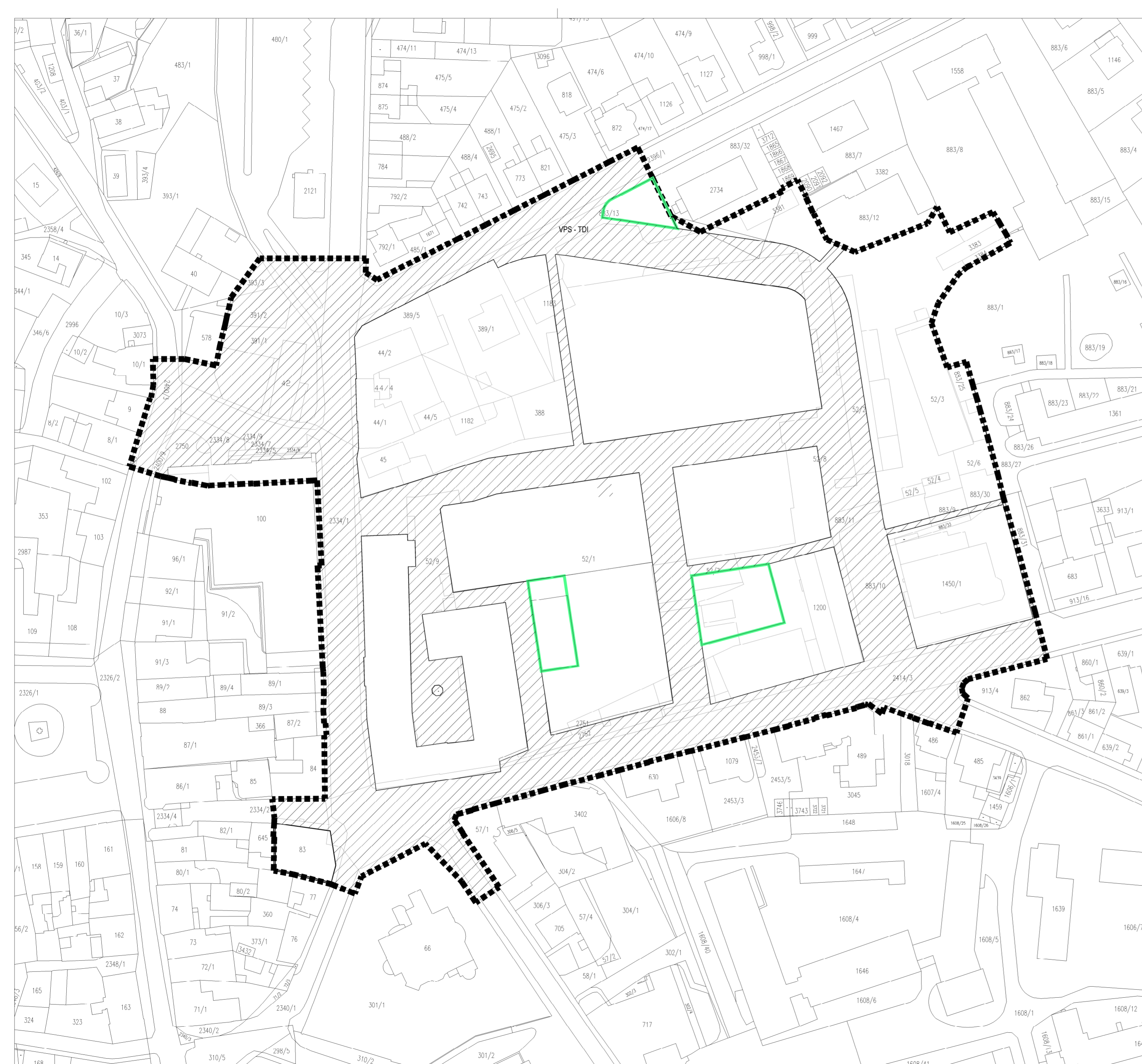


LEGENDA VÝKRESU VEŘEJNĚ PROSPĚŠNÝCH STAVEB
REGULAČNÍHO PLÁNU 1:1000

-  UMÍSTĚNÍ VEŘEJNĚ PROSPĚŠNÝCH STAVEB veřejných prostranství s dopravní a technickou infrastrukturou
-  UMÍSTĚNÍ VEŘEJNĚ PROSPĚŠNÝCH STAVEB veřejných prostranství zeleně
-  PARCELE dle katastru nemovitostí
-  HRANICE ŘEŠENÉHO ÚZEMÍ
-  ULIČNÍ ČARA



Část regulačního plánu: NÁVRH Regulačního plánu			
Pořizovatel: Městský úřad Ústí nad Orlicí Stavební úřad Sychrova 16, 562 01 Ústí nad Orlicí IČO: 002 790 76 www.mestskychy.cz	Zpracovatel: MS Plan, s.r.o. U Nikolajky 15, 150 00 Praha 5 IČO: 26781808 tel: 267 206 200 www.msplan.cz	Architektonické a urbanistické řešení: Ing. arch. Michal Sourek, Akad. arch. Pavel Hřebecký, Ing. arch. Milan Ševčík, Ing. Tomáš Sklenář, Ing. arch. Tomáš Filgas, Ing. Markéta Hlavová, Ing. arch. Petra Dvořáková, Ing. arch. Simona Švecová Kontroloval: Akad. arch. Pavel Hřebecký	Dopravní řešení: Ing. Radek Dittich, konzultant (CR PROJECT s.r.o.) Technická infrastruktura: Ing. Jan Česák (EVEX ENC s.r.o.) Ing. Tomáš Lebr
Název akce: Revitalizace území Perla 01 v Ústí nad Orlicí Místo: 17. Listopadu, Lochmanova, Špindlerova k.ú. Ústí nad Orlicí	Datum: 04/2016 Formát: Bx44 Změny: - Fáze: Čistopis Regulačního plánu Měřítko: 1:1000	Paré: Č. výkresu N.2.4	
Obaň: Výkres veřejně prospěšných staveb v měřítku katastrální mapy			