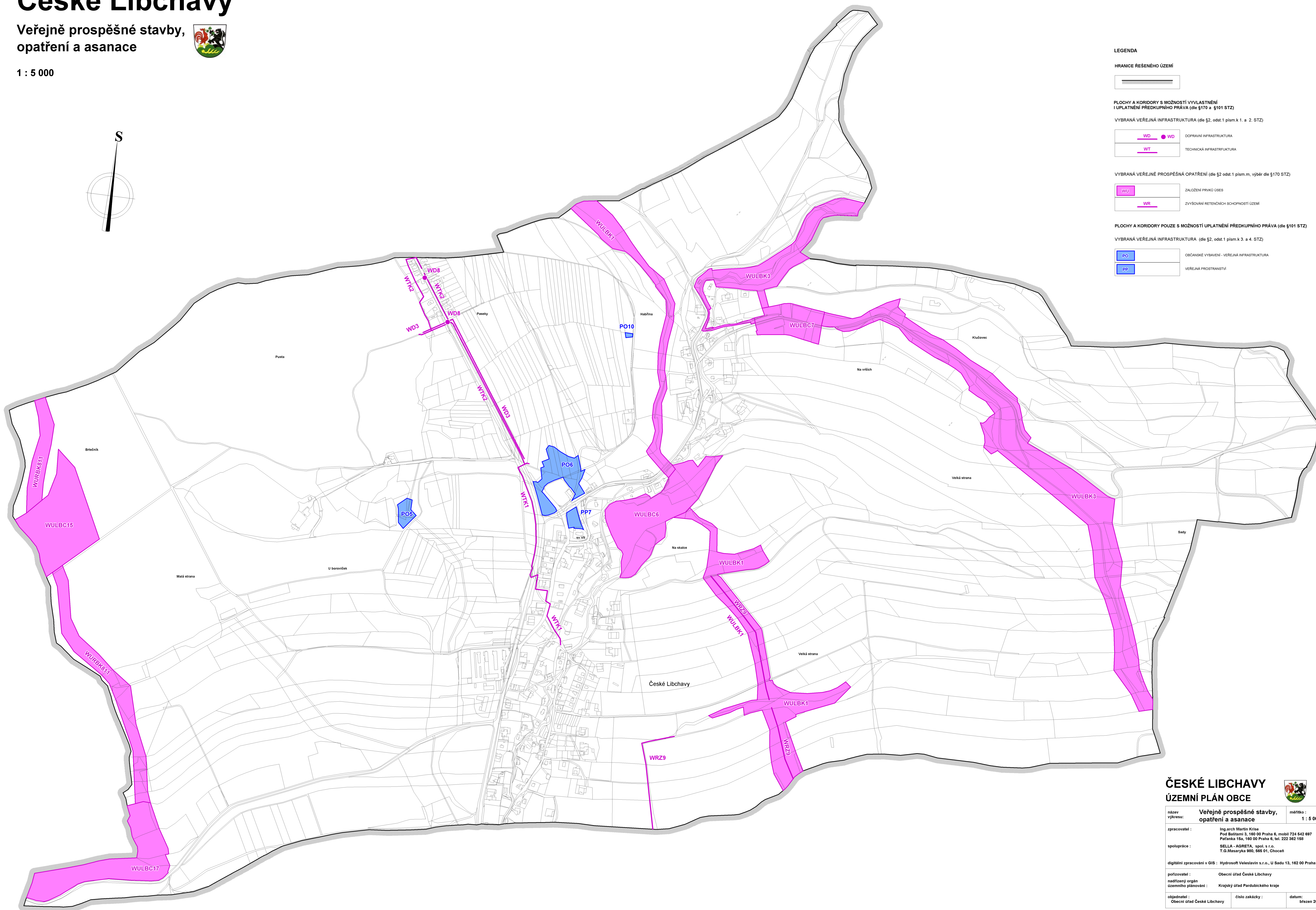
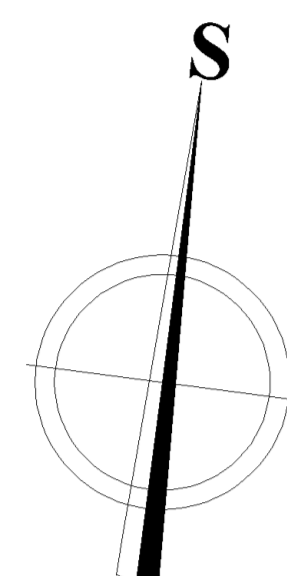


# České Libchavy

Veřejně prospěšné stavby,  
opatření a asanace



1 : 5 000



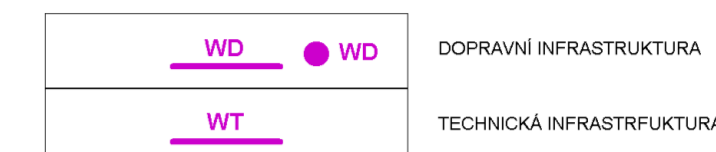
## LEGENDA

HRANICE ŘEŠENÉHO ÚZEMÍ



PLOCHY A KORIDORY S MOŽNOSTÍ VYVLASTNĚNÍ  
I UPLATNĚNÍ PŘEDKUPNÍHO PRÁVA (dle §170 a §101 STZ)

VYBRANÁ VEŘEJNÁ INFRASTRUKTURA (dle §2, odst.1 písm.k 1. a 2. STZ)

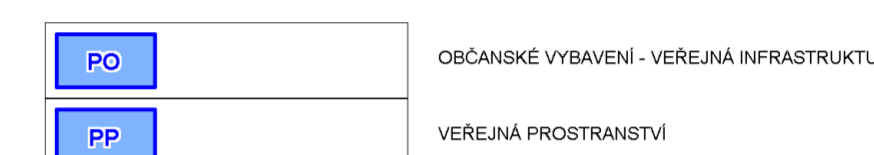


VYBRANÁ VEŘEJNĚ PROSPĚŠNÁ OPATŘENÍ (dle §2, odst.1 písm.m, výběr dle §170 STZ)



PLOCHY A KORIDORY POUZE S MOŽNOSTÍ UPLATNĚNÍ PŘEDKUPNÍHO PRÁVA (dle §101 STZ)

VYBRANÁ VEŘEJNÁ INFRASTRUKTURA (dle §2, odst.1 písm.k 3. a 4. STZ)



## ČESKÉ LIBCHAVY ÚZEMNÍ PLÁN OBCE



NÁVRH

název výkresu:	<b>Veřejně prospěšné stavby, opatření a asanace</b>	mříčko:	1 : 5 000	číslo výkresu:	<b>P3</b>
zpracovatel:	Ing. arch. Martin Kršev Poříčí Bělácká 2, 160 00 Praha 6, mobil 724 642 697 Pátunka 15a, 160 00 Praha 6, tel. 222 362 158	spolupráce:	SELLA - AGRETA, spol. s r.o. T.G. Masaryka 900, 565 01, Chocetín	digitální zpracování v GIS:	Hydrosoft Veleslavín s.r.o., U Sadu 13, 162 00 Praha 6
pořizovatel:	Obecní úřad České Libchavy	nadřízený orgán:	Krajský úřad Pardubického kraje	objednatel:	Obecní úřad České Libchavy
číslo zakázky:		datum:	březen 2008	číslo paré:	