





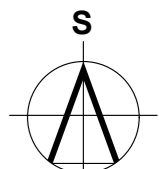



LEGENDA

ČLENĚNÍ ÚZEMÍ

-  hranice řešeného území - správní hranice obce
-  zastavěné území
-  plochy zastavitelné

- PLOCHY S ROZDÍLNÝM ZPŮSOBEM VYUŽITÍ**
-  plochy změn BV
 -  územní rezervy RX
- bydlení v rodinných domech - venkovské rekreace - se specifickým využitím

Poznámka:		ÚAP 016 - územím a archeologickými nálezy III. - celé KÚ ÚAP 045 - CHOPAV - Chráněná oblast přirozené akumulace vod - celé KÚ	
tipos PROJEKTOVÁ KANCELÁŘ		Husova 888 562 01, Ústí nad Orlicí tel./fax: 465 523 086 www.tiposuo.cz tiposuo@seznam.cz	 zpracováno na softwaru ArchCAD 16
Autorizovaný projektant: Ing. arch. Petr Kulda	Kreslil: Tomáš Žďárský	Datum: březen 2018	 
Objednatel: Obec České Libchavy	Měřítko: 1:5000	Číslo paré: Stupeň:	
Projekt - název - místo: ÚP ČESKÉ LIBCHAVY ZMĚNA č.3		Číslo výkresu: P2	
Název výkresu: Hlavní výkres		List: 1	