

LEGENDA

ČLENĚNÍ ÚZEMÍ

hranice řešeného území - správní hranice obce

zastavěné území

plochy zastavitelné

plochy přestavby

PLOCHY S ROZDÍLNÝM ZPŮSOBEM VYUŽITÍ

stabilizované plochy

BV bydlení v rodinných domech - venkovské

BI bydlení v rodinných domech - městské a příměstské

SV smíšené obytné venkovské

TO plochy pro stavby a zařízení pro nakládání s odpady

LIMITY VYUŽITÍ ÚZEMÍ Z ÚZEMNĚ ANALYTICKÝCH PODKLADŮ (ÚAP)



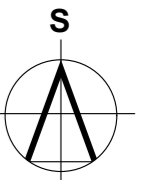
stávající

ÚAP 021 - územní systém ekologické stability - RBK (regionální biokoridor)

ÚAP 021 - územní systém ekologické stability - LBC (lokální biocentrum)

ÚAP 021 - územní systém ekologické stability - LBK (lokální biokoridor)

Poznámka: ÚAP 016 - územím a archeologickými nálezy III. - celé KÚ
 ÚAP 045 - CHOPAV - Chráněná oblast přirozené akumulace vod - celé KÚ
 ÚAP 119 - zájmové území MO ČR - celé KÚ

 PROJEKTOVÁ KANCELÁŘ	Husova 888 562 01, Ústí nad Orlicí tel./fax: 465 523 086 www.tiposuo.cz tiposuo@seznam.cz	 zpracováno na softwaru ArchCAD 16		
				Autorizovaný projektant: Ing. arch. Petr Kulda
Objednatel: Obec České Libchavy	ZMĚNA č.5 ÚP ČESKÉ LIBCHAVY		Měřítko: 1:5000	Číslo paré:
Projekt - název - místo: 			Stupeň: 	Číslo výkresu: P2
Název výkresu: Hlavní výkres				