




LEGENDA

ČLENĚNÍ ÚZEMÍ

-  hranice řešeného území - správní hranice obce
-  zastavěné území
-  Z1 plochy zastavitelné
-  P1 plochy přestavby

	projektová kancelář Husova 888 562 01 Ústí nad Orlicí tel./fax 465 523 086 tiposuo@seznam.cz		zpracováno na softwaru ArchiCAD 8.1
	Autorizovaný projektant: Ing. arch. Petr Kulda	Kreslil: Tomáš Žďárský	Datum: září 2009
Objednatel: Obec Hrádek	Projekt - název - místo: ÚZEMNÍ PLÁN HRÁDEK	Stupeň: ÚP	Číslo paré: I. a.
Název výkresu: Výkres základního členění území			