


Mapové podklady v uvedeném platném dokumentu zveřejněném na www.povis.cz zobrazují záplavové území pouze v oblasti ř.km 47-48 a rozlišení neumožňuje identifikovat jednotlivé parcely. Informace z oblasti ř.km 50-54 pro mne přístupný dokument neobsahuje.

Žádám proto o poskytnutí platných (schválených) podkladů, podle kterých vodoprávní úřad v UO určuje rozsah záplavového území, tj. jaká část území nebo parcel je v území Q_{100} v oblasti ř.km 50-54. Pokud je to technicky možné (vzhledem k ochraně životního prostředí) prosím o dokumenty v elektronické podobě na e-mail:

S pozdravem

J. B.

v Ústí nad Orlicí 26.3.2014



Městský úřad Ústí nad Orlicí
odbor životního prostředí

J. B.

Vaše č.j.:
Ze dne: 26. 03. 2015
Naše č.j.: MUUO/10074/2015/ŽP/Ku
Naše sp.zn.: ŽP-Vod/1634/2015

Vyřizuje: Kubešová B.
Počet listů: 2
Počet příloh: 3
Počet listů příloh: 6
Tel. 465 514 216
E-mail: kubeso@muuo.cz

Datum: 07. 04. 2015

Žádost o poskytnutí informací a platných podkladů k vymezení záplavových území na ř.km 47 až 55 Tiché Orlice - sdělení

Dne 26. 03. 2015 obdržel Městský úřad Ústí nad Orlicí, odbor životního prostředí, podle ustanovení zákona č. 106/1999 Sb., o svobodném přístupu k informacím, ve znění pozdějších předpisů Vaši žádost o poskytnutí informací a platných podkladů k vymezení záplavových území v ř.km 47,000 až 55,000 Tiché Orlice.

Na základě výše uvedeného Vám zasíláme následující informace:

Záplavové území vodního toku Tichá Orlice, v jeho ř.km 13,880 – 68,882, bylo stanoveno Okresním úřadem Ústí nad Orlicí pod. č.j. ŽP/4616/2001/231-Go ze dne 02. 07. 2001 a to na návrh příslušného správce toku – Povodí Labe, s.p., se sídlem Víta Nejedlého 951, 500 03 Hradec Králové. Příslušné podklady pro stanovení uvedeného opatření jsou nedílnou součástí spisu, který byl zřejmě po ukončení činnosti Okresního úřadu Ústí nad Orlicí předán Státnímu okresnímu archivu v Ústí nad Orlicí, se sídlem Pivovarská 137, Hylváty, 562 03 Ústí nad Orlicí 3.

Výše uvedené opatření bylo Městskému úřadu Ústí nad Orlicí, jako dotčenému správnímu orgánu doručeno na vědomí dne 26. 07. 2001 (*oprava v písemném vyhotovení dopisu dne 10. 08. 2001*). Kopie těchto dokumentů Vám přikládáme.

Ke své činnosti využívá Městský úřad Ústí nad Orlicí, jako příslušný vodoprávní úřad informace o stanovených záplavových územích na internetových stránkách společnosti Povodí Labe, s.p. a Krajského úřadu Pardubického kraje. V případě, že se posuzovaný záměr dotýká stanoveného záplavového území a v pochybnostech zda tomu tak je, požaduje vodoprávní úřad písemné stanovisko správce daného vodního toku. Tak dojde k upřesnění této skutečnosti ve sporných případech (*s ohledem na konkrétní pozemek a záměr*).

Rozsah výše uvedeného záplavového území je zpracován v územním plánu Města Ústí nad Orlicí. Tento dokument je přístupný veřejnosti na oficiálních internetových stránkách města.

K závěru Vaší žádosti Vám sdělujeme, že Městský úřad Ústí nad Orlicí, jako příslušný vodoprávní úřad není věcně příslušným správním orgánem pro určování rozsahu záplavového území v případě významného vodního toku Tichá Orlice. Příslušné informace pouze využíváme v rámci naší správní činnosti.

MĚSTSKÝ ÚŘAD
562 24 Ústí nad Orlicí
116



Mgr. Tomáš Kopecký
vedoucí odboru životního prostředí

3

OKRESNÍ ÚŘAD ÚSTÍ NAD ORLICÍ
referát životního prostředí

Smetanova 43, 562 16 Ústí nad Orlicí, Tel.: 0465/ 551 111, Fax: 0465/ 524 371

Povodí Labe, státní podnik
Víta Nejedlého 951
500 03 Hradec Králové

6299

V Ústí nad Orlicí 2. 7. 2001
Č. j.: ŽP/4616/2001/231-Go
Evid. list č.: R 2165

11049/01 GR

Věc

Zátopové území recipientu Tichá Orlice v ř. km 13,880 - 68,882

Kat. území: Červená, Hnátnice, Lanšperk, Černovír, Oldřichovice, Ústí nad Orlicí, Kerhartice, Gerhartice, Hrádek, Sudislav, Dobrá Voda, Rviště, Brandýs nad Orlicí, Oucmanice, Mostek, Zářecká Lhota, Hemže, Choceň, Běstovice, Újezd u Chocně, Plchovice, Plchůvky

Okresní úřad Ústí nad Orlicí, referát životního prostředí jako příslušný vodohospodářský orgán podle ustanovení § 2 zákona CNR č. 130/1974 Sb., o státní správě ve vodním hospodářství, ve znění pozdějších předpisů,

s t a n o v u j e

na návrh správce toku Povodí Labe, státního podniku, Víta Nejedlého 951, 500 03 Hradec Králové (ze dne 23. 5. 2001), podle ustanovení § 13, odst. 2 zákona č. 138/1973 Sb., o vodách, ve znění pozdějších předpisů, **zátopové území recipientu Tichá Orlice v ř. km 13,880 - 68,882** (kat. území Červená, Hnátnice, Lanšperk, Černovír, Oldřichovice, Ústí nad Orlicí, Kerhartice, Gerhartice, Hrádek, Sudislav, Dobrá Voda, Rviště, Brandýs nad Orlicí, Oucmanice, Mostek, Zářecká Lhota, Hemže, Choceň, Běstovice, Újezd u Chocně, Plchovice, Plchůvky). Stanovení zátopového území nabývá účinnosti dnem vydání a platí do odvolání.

Zátopové území je zakresleno v mapách v měřítku 1 : 5 000 (na území obcí ve výše uvedených katastrálních územích). Jeho rozsah byl stanoven pro předpokládaný průtok Q 100. Tyto mapy jsou uloženy na Okresním úřadě Ústí nad Orlicí, Městském úřadě Letohrad, Městském úřadě Ústí nad Orlicí, Městském úřadě Brandýs nad Orlicí a Městském úřadě Choceň.

Pro upřesnění podmínek umístování staveb v zátopovém území je přílohou tohoto stanovení tabulka "Přípustnost a posuzování staveb v inundačním území (Q100) a při vodních tocích".

Dále upozorňujeme na skutečnost, že údaje o průtocích v jednotlivých profilech je oprávněn vydávat Český hydrometeorologický ústav, pobočka Hradec Králové a údaje o kótách hladin je možné si objednat u Povodí Labe, státního podniku Hradec Králové.



Ing. Vojtěch Zábojník
vedoucí referátu
životního prostředí

v zastoupení *Kalousková*
JUDr. Eva Kalousková

Přílohy:

- 6 x Mapa v měřítku 1: 5 000 se zakreslením zátopových území recipientu Tichá Orlice (obdrží Hasičský záchranný sbor Pardubického kraje, územní odbor Ústí nad Orlicí, Hylváty 5, 562 01 Ústí nad Orlicí, Městský úřad Brandýs nad Orlicí, stavební úřad, Komenského nám. 203, 561 12 Brandýs nad Orlicí, Městský úřad Choceň, stavební úřad, Jungmanova 301, 565 15 Choceň, Městský úřad Letohrad, Komenského 41, 561 51 Letohrad, Městský úřad Ústí nad Orlicí, Sychrova 16, 562 16 Ústí nad Orlicí)
- 1 x Tabulka "Přípustnost a posuzování staveb v inundačním území (Q100) a při vodních tocích".

Na doručenu do vlastních rukou obdrží:

- Hasičský záchranný sbor Pardubického kraje, územní odbor Ústí nad Orlicí, Hylváty 5, 562 01 Ústí nad Orlicí
- ČR-Okresní úřad Ústí nad Orlicí, referát obrany, Smetanova 43, 562 16 Ústí nad Orlicí
- ČR-Okresní úřad Ústí nad Orlicí, referát regionálního rozvoje, Smetanova 43, 562 16 Ústí nad Orlicí
- ČR-Okresní úřad Ústí nad Orlicí, referát dopravy a silničního hospodářství, Smetanova 43, 562 16 Ústí nad Orlicí
- ČR-Okresní úřad Ústí nad Orlicí, referát pozemkový úřad, Smetanova 43, 562 16 Ústí nad Orlicí
- ČR-Okresní úřad Ústí nad Orlicí, referát životního prostředí, oddělení ekologie krajiny, Smetanova 43, 562 16 Ústí nad Orlicí
- Městský úřad Brandýs nad Orlicí, stavební úřad, Komenského nám. 203, 561 12 Brandýs nad Orlicí
- Městský úřad Choceň, stavební úřad, Jungmanova 301, 565 15 Choceň
- Městský úřad Letohrad, odbor výstavby a ŽP, Komenského 41, 561 51 Letohrad
- Městský úřad Ústí nad Orlicí, Sychrova 16, 562 16 Ústí nad Orlicí
- Obecní úřad Hnátnice, 561 01 Hnátnice
- Obecní úřad Dolní Dobrouč, 561 02 Dolní Dobrouč
- Obecní úřad Hrádek, 562 01 Ústí nad Orlicí
- Obecní úřad Sudislav, 562 01 Ústí nad Orlicí
- Obecní úřad Orlické Podhůří, 562 01 Ústí nad Orlicí
- Obecní úřad Oucmanice, 562 01 Ústí nad Orlicí
- Obecní úřad Mostek, 565 01 Choceň
- Obecní úřad Zářecká Lhota, 565 01 Choceň
- Obecní úřad Běstovice, 565 01 Choceň
- Obecní úřad Újezd u Chocně, 565 45 Újezd u Chocně
- Obecní úřad Plchovice, 565 01 Plchovice
- Povodí Labe, státní podnik - OPVZ, Víta Nejedlého 951, 500 03 Hradec Králové

Vyřizuje: Ing. Gonzálezová Dana (Tel.: 0465/551 294)

OKRESNÍ ÚŘAD ÚSTÍ NAD ORLICÍ
referát životního prostředí

Smetanova 43, 562 16 Ústí nad Orlicí, Tel.: 0465/ 551 111, Fax: 0465/ 524 371

OKRESNÍ ÚŘAD	Ústí nad Orlicí
ÚSTÍ NAD ORLICÍ	6387
10. 08. 2001	
2275/01	Gr

Povodí Labe, státní podnik
Víta Nejedlého 951
500 03 Hradec Králové

V Ústí nad Orlicí 6. 8. 2001
Č. j.: ŽP/4616/2001/231-Go
Evid. list č.: R 2165

Věc

Oprava v písemném vyhotovení dopisu, vydaného Okresním úřadem Ústí nad Orlicí pod č.j. ŽP/4616/2001/231-Go ze dne 2. 7. 2001

Kat. území: Kunčice, Orlice, Letohrad, Červená, Hnátnice, Lanšperk, Černovír, Oldřichovice, Ústí nad Orlicí, Kerhartice, Gerhartice, Hrádek, Sudislav, Dobrá Voda, Rviště, Brandýs nad Orlicí, Oucmanice, Mostek, Zářecká Lhota, Hemže, Choceň, Běstovice, Újezd u Chocně, Plchovice, Plchůvky

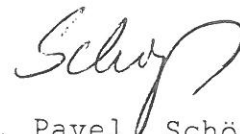
V písemném vyhotovení dopisu, vydaného Okresním úřadem Ústí nad Orlicí, referátem životního prostředí pod č.j. ŽP/4616/2001/231-Go ze dne 2. 7. 2001 ve věci **stanovení zátopových území recipientu Tichá Orlice v ř. km 13,880 - 68,882**, došlo k zřejmé nesprávnosti. Ve výše uvedeném dopisu nebyla ve výčtu katastrálních území omylem uvedena katastrální území Kunčice, Orlice a Letohrad. Z tohoto důvodu správní orgán opravuje výše uvedený dopis (*analogicky jako je prováděno u vydaných rozhodnutí*) v souladu s ustanovením § 47, odst. 6, zákona č. 71/1967 Sb., o správním řízení, ve znění pozdějších předpisů, takto:

... zátopové území recipientu Tichá Orlice v ř. km 13,880 - 68,882 (kat. území **Kunčice, Orlice, Letohrad**, Červená, Hnátnice, Lanšperk, Černovír, Oldřichovice, Ústí nad Orlicí, Kerhartice, Gerhartice, Hrádek, Sudislav, Dobrá Voda, Rviště, Brandýs nad Orlicí, Oucmanice, Mostek, Zářecká Lhota, Hemže, Choceň, Běstovice, Újezd u Chocně, Plchovice, Plchůvky).

Vše ostatní ve výše uvedeném dopisu zůstává nezměněno.

Chyba v písemném vyhotovení zmíněného dopisu byla projednána a bylo zjištěno, že provedenou změnou nejsou dotčeny zájmy společnosti ani ohrožena práva a oprávněné zájmy účastníků řízení.

OKRESNÍ ÚŘAD
ÚSTÍ NAD ORLICÍ



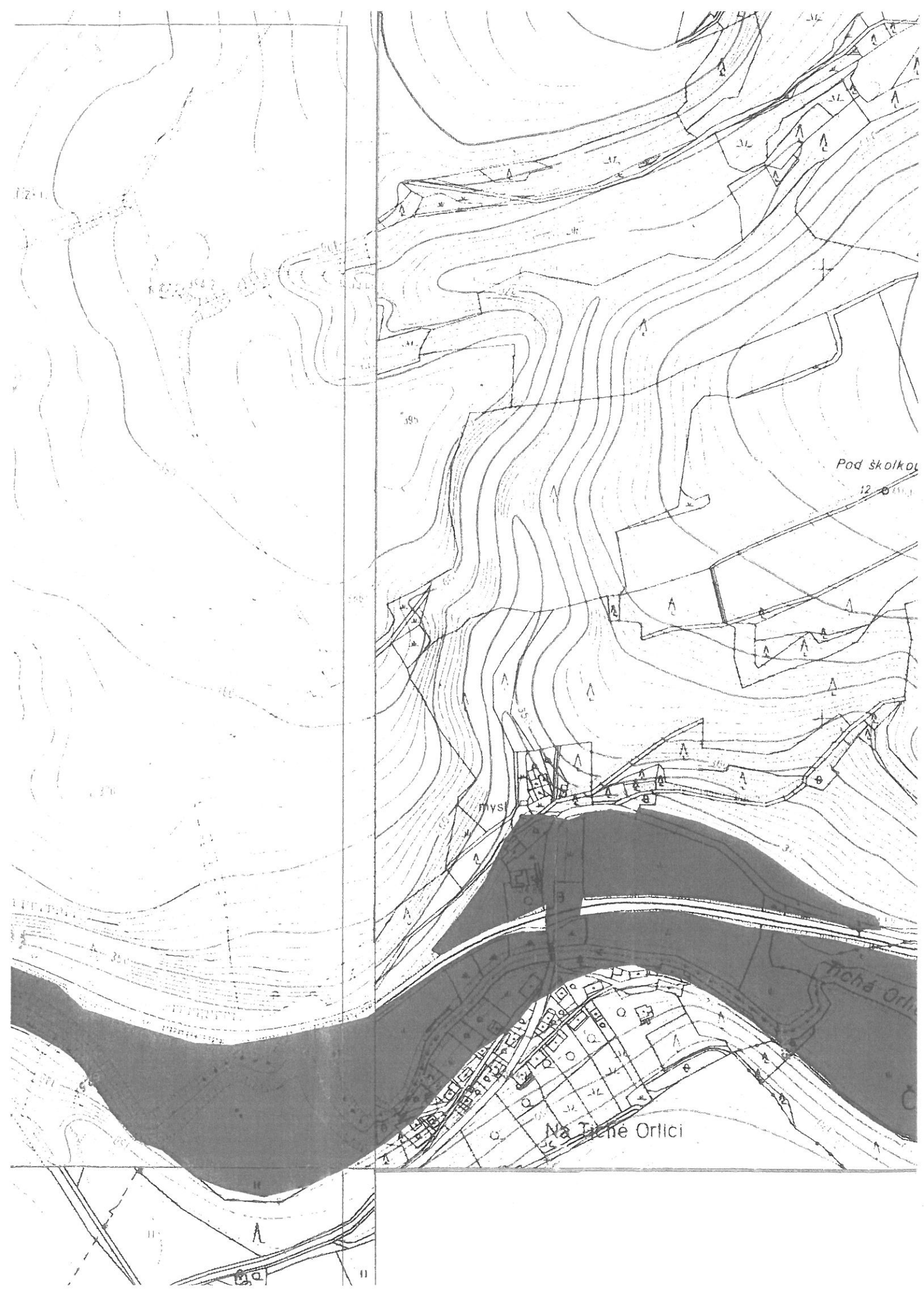
Ing. Pavel Schöps
vedoucí oddělení
vodního hospodářství

Na doručenkou do vlastních rukou obdrží:

- Hasičský záchranný sbor Pardubického kraje, územní odbor Ústí nad Orlicí, Hylváty 5, 562 01 Ústí nad Orlicí
- ČR-Okresní úřad Ústí nad Orlicí, referát obrany, Smetanova 43, 562 16 Ústí nad Orlicí
- ČR-Okresní úřad Ústí nad Orlicí, referát regionálního rozvoje, Smetanova 43, 562 16 Ústí nad Orlicí
- ČR-Okresní úřad Ústí nad Orlicí, referát dopravy a silničního hospodářství, Smetanova 43, 562 16 Ústí nad Orlicí
- ČR-Okresní úřad Ústí nad Orlicí, referát pozemkový úřad, Smetanova 43, 562 16 Ústí nad Orlicí
- ČR-Okresní úřad Ústí nad Orlicí, referát životního prostředí, oddělení zemědělství a ochrany přírody, Smetanova 43, 562 16 Ústí nad Orlicí
- Městský úřad Brandýs nad Orlicí, stavební úřad, Komenského nám. 203, 561 12 Brandýs nad Orlicí
- Městský úřad Choceň, stavební úřad, Jungmanova 301, 565 15 Choceň
- Městský úřad Letohrad, odbor výstavby a ŽP, Komenského 41, 561 51 Letohrad
- Městský úřad Ústí nad Orlicí, Sychrova 16, 562 16 Ústí nad Orlicí
- Obecní úřad Hnátnice, 561 01 Hnátnice
- Obecní úřad Dolní Dobrouč, 561 02 Dolní Dobrouč
- Obecní úřad Hrádek, 562 01 Ústí nad Orlicí
- Obecní úřad Sudislav, 562 01 Ústí nad Orlicí
- Obecní úřad Orlické Podhůří, 562 01 Ústí nad Orlicí

- Obecní úřad Oucmanice, 562 01 Ústí nad Orlicí
- Obecní úřad Mostek, 565 01 Choceň
- Obecní úřad Zářecká Lhota, 565 01 Choceň
- Obecní úřad Běstovice, 565 01 Choceň
- Obecní úřad Újezd u Chocně, 565 45 Újezd u Chocně
- Obecní řad Plchovice, 565 01 Plchovice
- Povodí Labe, státní podnik - OPVZ, Víta Nejedlého 951, 500 03
Hradec Králové

Vyřizuje: Ing. Gonzálezová Dana (Tel.: 0465/551 294)



Pod školkou

myst

Na Tiché Orlici

Tichá Orlice