






LEGENDA

ČLENĚNÍ ÚZEMÍ

-  hranice řešeného území - správní hranice obce
-  zastavěné území
-  plochy zastavitelné
-  územní rezervy - vodní - DOL
-  plochy, kde změny prověří územní studie

Poznámka:
 ÚAP - Územně analytické podklady
 ÚAP 016 - území s archeologickými nálezy (III. kategorie) - celé KÚ
 ÚAP 030 - přírodní parky - celé KÚ
 ÚAP 045 - chráněná oblast přirozené akumulace vod (CHOPAV) - celé KÚ
 ÚAP 046 - zranitelné oblasti povrchových a podzemních vod - celé KÚ
 ÚAP 082a - elektronické komunikace, jejich ochranná pásma a zájmové území - celé KÚ
 ÚAP 102a - stavby důležité pro bezpečnost státu a vymezená území pro zajištění bezpečnosti státu
 ÚAP 107 - objekty důležité pro obranu státu a OP a zájmová území - celé KÚ

 PROJEKTOVÁ KANCELÁŘ		Husova 888 562 01, Ústí nad Orlicí tel./fax: 465 523 086 www.tiposuo.cz tiposuo@seznam.cz		 zpracováno na softwaru ArchCAD 16			
Autorizovaný projektant: Ing. arch. Petr Kulda		Kreslil: Tomáš Žďárský		Datum: říjen 2023			
Objednatel: Obec Řetůvka		Měřítko: 1:5000		Číslo paré:		Stupeň:	
Projekt - název - místo: ÚZEMNÍ PLÁN ŘETŮVKA ÚPLNÉ ZNĚNÍ PO VYDÁNÍ ZMĚNY č. 1		Číslo výkresu:		List:			
Název výkresu: Výkres základního členění území		I.a.					