






































Legenda:

-  ÚAP 021 - územní systém ekologické stability - NRBK (nadregionální biokoridor)
-  ÚAP 021 - územní systém ekologické stability - LBC (lokální biocentrum)
-  ÚAP 021 - územní systém ekologické stability - LBK (lokální biokoridor)


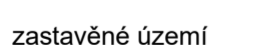
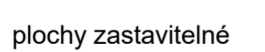
- | | | |
|--|--|----------------|
| stávající | navrhované | územní rezervy |
|  BO |  BO | |
|  RI |  RI | |
|  OV |  OV | |
|  OK |  OK | |
|  OS |  OS | |
|  OH |  OH | |
|  PP |  PP | |
|  PZ |  PZ | |
|  ZS |  ZS | |
|  DS |  DS | |
|  DV |  DV | (DV) |
|  TW |  TW | |
|  VZ |  VZ | |
|  WT |  WT | |
|  AP |  AP | |
|  AL |  AL | |
|  LE |  LE | |

LEGENDA:


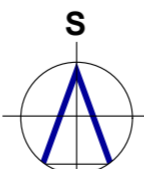
- bydlení všeobecné
- rekreace individuální
- občanské vybavení veřejné
- občanské vybavení komerční
- občanské vybavení - sport
- občanské vybavení - hřbitovy
- vybraná veřejná prostranství s převahou zpevněných ploch
- vybraná veřejná prostranství s převahou zeleně
- zelení sídelní
- doprava silniční
- doprava vodní
- vodní hospodářství
- výroba zemědělská a lesnická
- plochy vodní a toky
- pole
- louky a pastviny
- lesní

LEGENDA

ČLENĚNÍ ÚZEMÍ

-  hranice řešeného území - správní hranice obce
-  zastavěné území
-  plochy zastavitelné

Poznámka:
 ÚAP - Územně analytické podklady
 ÚAP 016 - území s archeologickými nálezmi (III. kategorie) - celé KÚ
 ÚAP 030 - přírodní parky - celé KÚ
 ÚAP 045 - chráněná oblast přirozené akumulace vod (CHOPAV) - celé KÚ
 ÚAP 046 - zranitelné oblasti povrchových a podzemních vod - celé KÚ
 ÚAP 082a - elektronické komunikace, jejich ochranná pásma a zájmové území - celé KÚ
 ÚAP 102a - stavby důležité pro bezpečnost státu a vymezená území pro zajištění bezpečnosti státu
 ÚAP 107 - objekty důležité pro obranu státu a OP a zájmová území - celé KÚ

 PROJEKTOVÁ KANCELÁŘ	Husova 888 562 01, Ústí nad Orlicí tel./fax: 465 523 086 www.tiposuo.cz tiposuo@seznam.cz	 zpracováno na softwaru ArchCAD 16	
	Autorizovaný projektant: Ing. arch. Petr Kulda	Kreslil: Tomáš Žďárský	Datum: říjen 2023
Objednatel: Obec Řetůvka	Měřítko: 1:5000	Číslo paré: Stupeň:	
ÚZEMNÍ PLÁN ŘETŮVKA ÚPLNÉ ZNĚNÍ PO VYDÁNÍ ZMĚNY č. 1		Číslo výkresu: I.b.	List:
Název výkresu: Hlavní výkres			