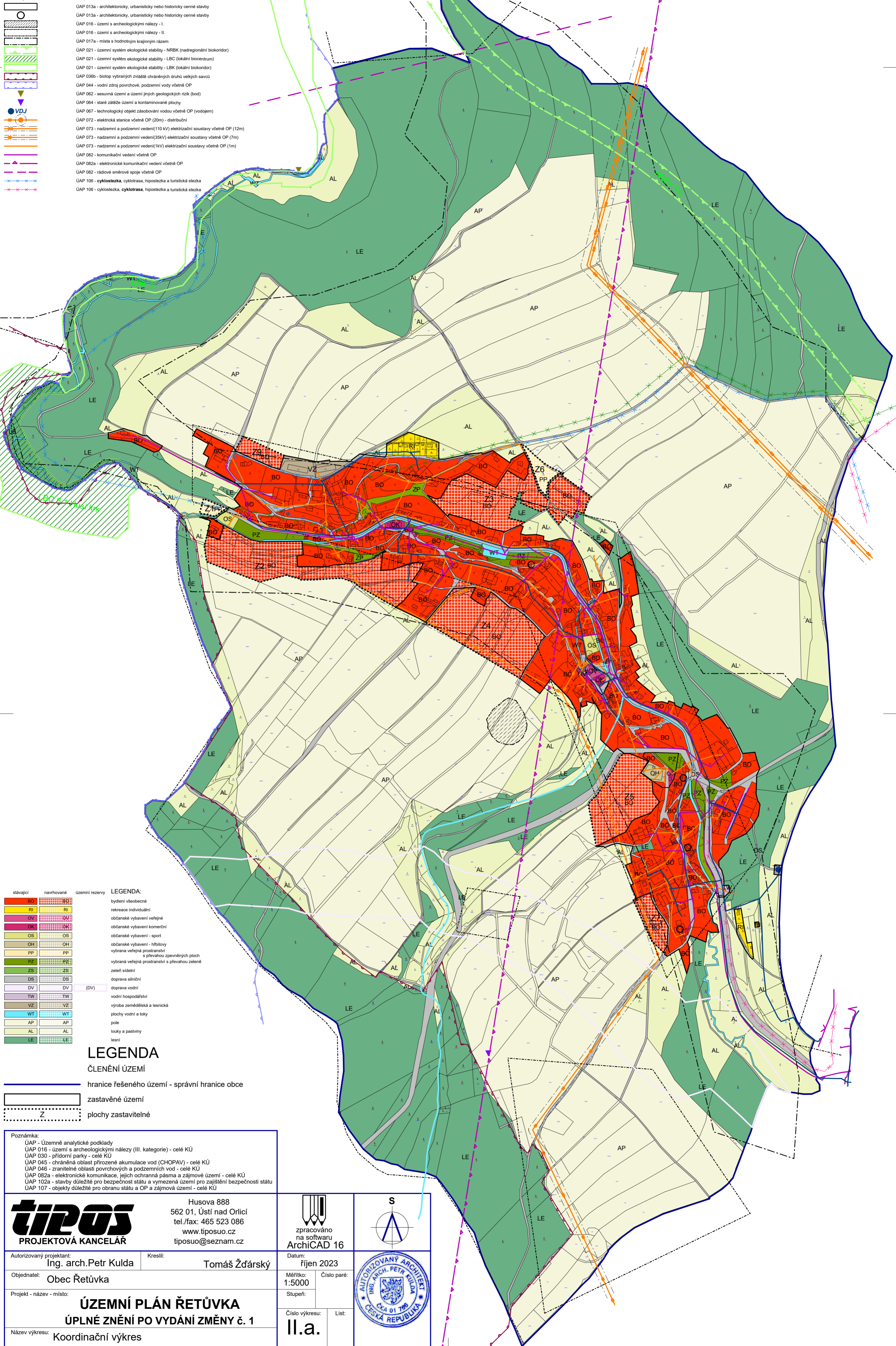
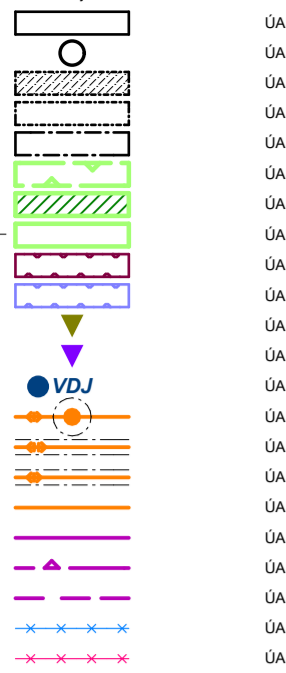


- stávající navrhované
- Legenda:**
- ÚAP 013a - architektonicky, urbanisticky nebo historicky cenné stavby
 - ÚAP 013a - architektonicky, urbanisticky nebo historicky cenné stavby
 - ÚAP 016 - území s archeologickými nálezy - I.
 - ÚAP 016 - území s archeologickými nálezy - II.
 - ÚAP 017a - místa s hodnotným krajinným rázmem
 - ÚAP 021 - územní systém ekologické stability - NRBK (nadregionální biokoridor)
 - ÚAP 021 - územní systém ekologické stability - LBC (lokální biocentrum)
 - ÚAP 021 - územní systém ekologické stability - LBK (lokální biokoridor)
 - ÚAP 036b - biotop vybraných zvláště chráněných druhů velkých savců
 - ÚAP 044 - vodní zdroj povrchové, podzemní vody včetně OP
 - ÚAP 062 - sesuvná území a území jiných geologických rizik (bod)
 - ÚAP 064 - staré zátěže území a kontaminované plochy
 - ÚAP 067 - technologický objekt zásobování vodou včetně OP (vodojem)
 - ÚAP 072 - elektrická stanice včetně OP (20m) - distribuční
 - ÚAP 073 - nadzemní a podzemní vedení (110 kV) elektrizační soustavy včetně OP (12m)
 - ÚAP 073 - nadzemní a podzemní vedení (35kV) elektrizační soustavy včetně OP (7m)
 - ÚAP 073 - nadzemní a podzemní vedení (1kV) elektrizační soustavy včetně OP (1m)
 - ÚAP 082 - komunikační vedení včetně OP
 - ÚAP 082a - elektronické komunikační vedení včetně OP
 - ÚAP 082 - rádiové směrové spoje včetně OP
 - ÚAP 106 - cyklostezka, cyklotrasa, hipostežka a turistická stezka
 - ÚAP 106 - cyklostezka, cyklotrasa, hipostežka a turistická stezka



- stávající navrhované územní rezervy
- BO
 - RI
 - OV
 - OK
 - OS
 - OH
 - PP
 - PZ
 - ZS
 - DS
 - DV
 - TW
 - VZ
 - WT
 - AP
 - AL
 - LE

- LEGENDA:**
- bydlení všeobecné
 - rekreace individuální
 - občanské vybavení veřejné
 - občanské vybavení komerční
 - občanské vybavení - sport
 - občanské vybavení - hřbitovy
 - vybrana veřejná prostranství s převahou zpevněných ploch
 - vybrana veřejná prostranství s převahou zeleně
 - zeleň sídelní
 - doprava silniční
 - doprava vodní
 - vodní hospodářství
 - výroba zemědělská a lesnická
 - plochy vodní a toky
 - pole
 - louky a pastviny
 - lesní

- LEGENDA**
- ČLENĚNÍ ÚZEMÍ**
- hranice řešeného území - správní hranice obce
 - zastavěné území
 - plochy zastavitelné

Poznámka:

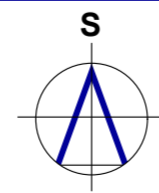
- ÚAP - Územně analytické podklady
- ÚAP 016 - území s archeologickými nálezy (III. kategorie) - celé KÚ
- ÚAP 030 - přírodní parky - celé KÚ
- ÚAP 045 - ochranná oblast přirozené akumulace vod (CHOPAV) - celé KÚ
- ÚAP 046 - zranitelné oblasti povrchových a podzemních vod - celé KÚ
- ÚAP 082a - elektronické komunikace, jejich ochranná pásma a zájmové území - celé KÚ
- ÚAP 102a - stavby důležité pro bezpečnost státu a vymezená území pro zajištění bezpečnosti státu
- ÚAP 107 - objekty důležité pro obranu státu a OP a zájmová území - celé KÚ



Husova 888
562 01, Ústí nad Orlicí
tel./fax: 465 523 086
www.tiposuo.cz
tiposuo@seznam.cz

zpracováno na softwaru ArchiCAD 16

Datum: říjen 2023



Autorizovaný projektant: Ing. arch. Petr Kulda
Kreslil: Tomáš Žďárský

Objednatel: Obec Řetůvka

Projekt - název - místo: **ÚZEMNÍ PLÁN ŘETŮVKA**
ÚPLNÉ ZNĚNÍ PO VYDÁNÍ ZMĚNY č. 1

Název výkresu: Koordinační výkres

Číslo paré:
Měřítko: 1:5000
Stupeň:
Číslo výkresu: **II.a.** List:
AUTORIZOVANÝ ARCHITEKT
ING. ARCH. PETR KULDA
ČKA 01 788
ČESKÁ REPUBLIKA