





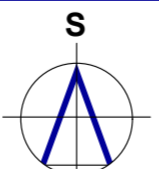


LEGENDA

ČLENĚNÍ ÚZEMÍ

-  hranice řešeného území - správní hranice obce
-  zastavěné území
-  plochy s možností vyvlastnění
-  **VU 1** NRBK 93 (U13)

Poznámka:
 ÚAP - Územně analytické podklady
 ÚAP 016 - území s archeologickými nálezy (III. kategorie) - celé KÚ
 ÚAP 030 - přírodní parky - celé KÚ
 ÚAP 045 - ochranná oblast přirozené akumulace vod (CHOPAV) - celé KÚ
 ÚAP 046 - zranitelné oblasti povrchových a podzemních vod - celé KÚ
 ÚAP 082a - elektronické komunikace, jejich ochranná pásma a zájmové území - celé KÚ
 ÚAP 102a - stavby důležité pro bezpečnost státu a vymezená území pro zajištění bezpečnosti státu
 ÚAP 107 - objekty důležité pro obranu státu a OP a zájmová území - celé KÚ

 PROJEKTOVÁ KANCELÁŘ	Husova 888 562 01, Ústí nad Orlicí tel./fax: 465 523 086 www.tiposuo.cz tiposuo@seznam.cz	 zpracováno na softwaru ArchCAD 16	
	Autorizovaný projektant: Ing. arch. Petr Kulda	Kreslil: Tomáš Žďárský	Datum: říjen 2023
Objednatel: Obec Řetůvka	Měřítko: 1:5000	Číslo paré: 	
Projekt - název - místo: ÚZEMNÍ PLÁN ŘETŮVKA ÚPLNÉ ZNĚNÍ PO VYDÁNÍ ZMĚNY č. 1		Stupeň: 	
Název výkresu: Výkres veřejně prospěšných staveb, opatření a asanačí		Číslo výkresu: I.c.	