



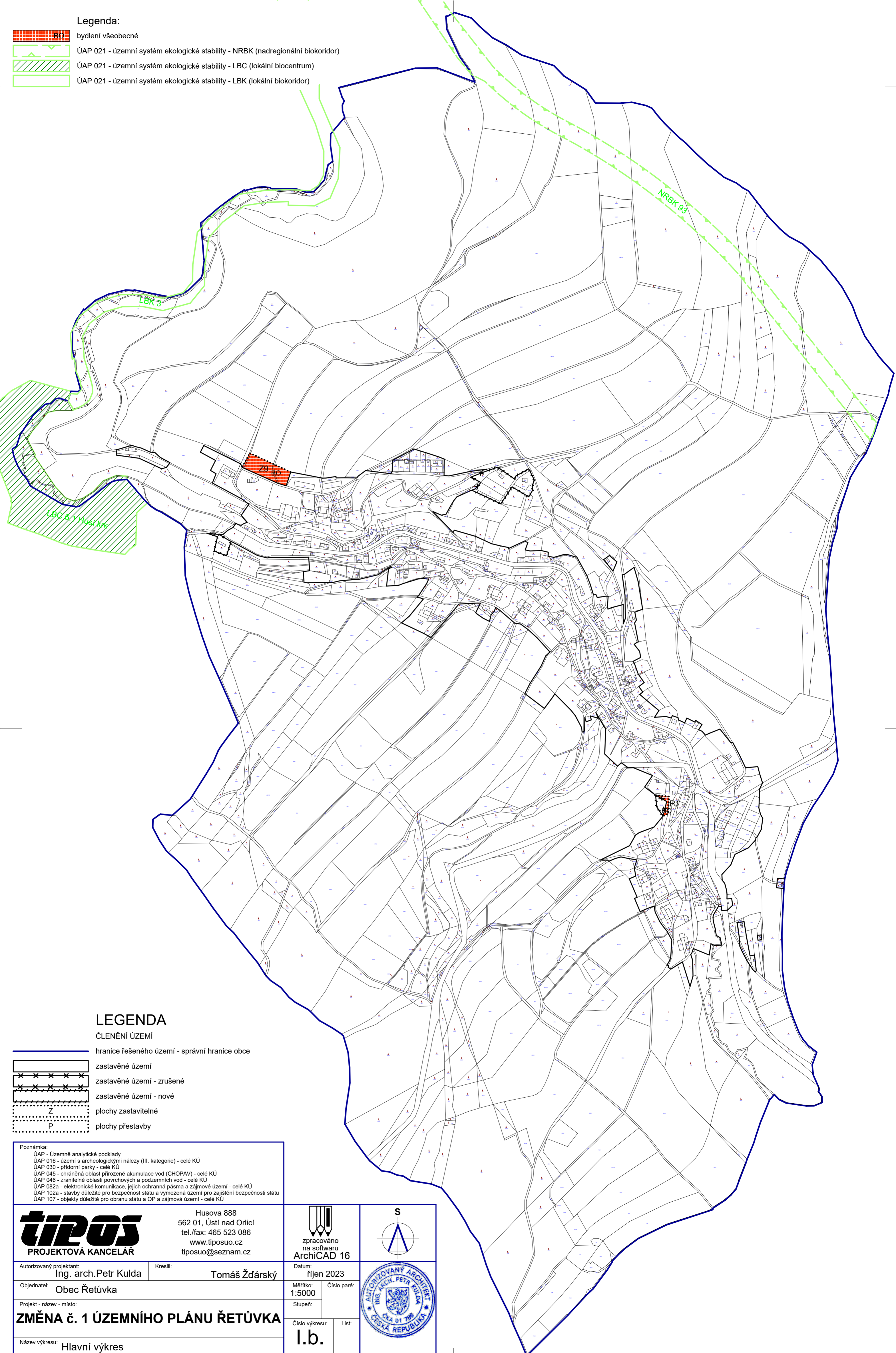





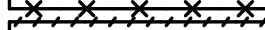

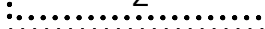
Legenda:

-  bydlení všeobecné
-  ÚAP 021 - územní systém ekologické stability - NRBK (nadregionální biokoridor)
-  ÚAP 021 - územní systém ekologické stability - LBC (lokální biocentrum)
-  ÚAP 021 - územní systém ekologické stability - LBK (lokální biokoridor)



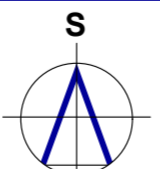


LEGENDA

ČLENĚNÍ ÚZEMÍ

-  hranice řešeného území - správní hranice obce
-  zastavěné území
-  zastavěné území - zrušené
-  zastavěné území - nové
-  plochy zastavitelné
-  plochy přestavby

Poznámka:
 ÚAP - Územně analytické podklady
 ÚAP 016 - území s archeologickými nálezky (III. kategorie) - celé KÚ
 ÚAP 030 - přírodní parky - celé KÚ
 ÚAP 045 - ochranná oblast přirozené akumulace vod (CHOPAV) - celé KÚ
 ÚAP 046 - zranitelné oblasti povrchových a podzemních vod - celé KÚ
 ÚAP 082a - elektronické komunikace, jejich ochranná pásma a zájmové území - celé KÚ
 ÚAP 102a - stavby důležité pro bezpečnost státu a vymezená území pro zajištění bezpečnosti státu
 ÚAP 107 - objekty důležité pro obranu státu a OP a zájmová území - celé KÚ

| | | | |
|--|---|--|---|
|  PROJEKTOVÁ KANCELÁŘ | Husova 888 562 01, Ústí nad Orlicí tel./fax: 465 523 086 www.tiposuo.cz tiposuo@seznam.cz |  zpracováno na softwaru ArchICAD 16 |  |
| | Autorizovaný projektant: Ing. arch. Petr Kulda | Kreslil: Tomáš Žďárský | Datum: říjen 2023 |
| Objednatel: Obec Řetůvka | Měřítko: 1:5000 | Číslo paré: _____ | |
| Projekt - název - místo: ZMĚNA č. 1 ÚZEMNÍHO PLÁNU ŘETŮVKA | Stupeň: _____ | Číslo výkresu: I.b. | |
| Název výkresu: Hlavní výkres | List: _____ | _____ | |