



ustivp26v00is7

**Městský úřad Ústí nad Orlicí**  
**odbor dopravy, silničního hospodářství a správních agend**  
**pracoviště Dělnická 1405**

Vaše č.j.:  
Ze dne: 06.05.2026

Naše č.j.: **MUOU/39294/2026/DSS/jg**  
Číslo spisu: 8717/2026  
Spis. značka: dss-práce/8717/2026  
Poč. listů: 2  
Poč. příloh: 1  
Poč. lis. př.: 1

Vyřizuje: Bc. Jan Gregar  
Tel: 736516274  
E-mail: gregar@muuo.cz  
Datum: 07.05.2026  
Místo: Ústí nad Orlicí

**Igor Hudzík**  
IČ: 04985923

Na Štěpnici 1272  
562 06 Ústí nad Orlicí

**VEŘEJNÁ VYHLÁŠKA**  
**Opatření obecné povahy**  
**stanovení přechodné úpravy provozu na pozemních komunikacích**

Městský úřad Ústí nad Orlicí, odbor dopravy, silničního hospodářství a správních agend, jako věcně a místně příslušný správní úřad dle ustanovení **§ 124 odst. 6 a § 77 odst. 1 písm. c) zákona č. 361/2000 Sb., o provozu na pozemních komunikacích** a o změnách některých zákonů, ve znění pozdějších předpisů (dále jen zákon o silničním provozu), a dle ustanovení **§ 173 zákona č. 500/2004 Sb., správní řád**, ve znění pozdějších předpisů (dále jen správní řád), v návaznosti na ustanovení **§ 77 odst. 5 zákona o silničním provozu**, na základě žádosti pana Igora Hudzíka, Na Štěpnici 1272, 562 06 Ústí nad Orlicí, IČ 04985923, podané dne 06.05.2026, dále po předchozím písemném vyjádření Policie ČR, Krajské ředitelství policie Pardubického kraje, Dopravní inspektorát Ústí nad Orlicí ze dne 28.04.2026 pod č.j. KRPE-38655-3/ČJ-2026-171106

stanovuje  
**přechodnou úpravu provozu**

na místní komunikaci ul. Sokolská u č.p. 217 v Ústí nad Orlicí – Kerhartice z důvodu stavebních prací na úpravě vjezdu do areálu Kamody za těchto podmínek:

- 1) Dopravní značení bude umístěno na místní komunikaci ul. Sokolská v Ústí nad Orlicí - Kerhartice u č.p. 217 dle přiložené situace odsouhlasené Policií ČR, Krajské ředitelství policie Pardubického kraje, Dopravní inspektorát Ústí nad Orlicí vyjádřením ze dne 28.04.2026 pod č.j. KRPE-38655-3/ČJ-2026-171106. Situace je nedílnou součástí tohoto stanovení.
- 2) Na silnicích se smí užívat jen dopravních značek uvedených ve vyhlášce MDS č. 294/2015 Sb., v platném znění, kterou se provádějí pravidla silničního provozu na pozemních komunikacích a úprava a řízení provozu na pozemních komunikacích. Provedení dopravních značek včetně odstínů barev, materiálů a rozměrů musí odpovídat ČSN EN 12899 - Stálé svislé dopravní značení.

adresa: Sychrova 16, 562 24 Ústí nad Orlicí  
tel.: +420 465 514 111  
fax: +420 465 525 563

IČ: 00279676 DIČ: CZ00279676  
email: podatelna@muuo.cz  
web: <http://www.ustinadorlici.cz>

bankovní spojení:  
KB Ústí nad Orlicí, č.ú.: 19-420611/0100  
ID datové schránky: bxcbwmg

- 3) Svislé přechodné dopravní značení - přenosné dopravní značky-budou umístěny na červenobíle pruhovaných sloupcích. Červené a bílé pruhy mají šířku 100 - 200 mm a musí být osazeny s dostatečnou stabilitou. Přenosné dopravní značky musí být vždy v reflexním provedení. Budou dodrženy rozměry a provedení dle ČSN EN 12899-1 a ČSN EN 12899-1"Dopravní značky na pozemních komunikacích". Spodní okraj přenosné dopravní značky bude min. 0,6 m nad silnicí.
- 4) Přenosné dopravní značky musí být v reflexním provedení a musí být osazeny s dostatečnou stabilitou proti povětrnostním podmínkám a jiným vlivům, musí být zabezpečeny proti deformaci, pootočení a posunutí. Přechodné dopravní značení musí být udržováno pravidelným čištěním a obnovou v náležitém stavu, tak aby byla zajištěna jejich včasná viditelnost a správná čitelnost.
- 5) Přenosné dopravní značky musí být umístěny mimo rozhledové trojúhelníky křižovatek, sjezdů a přechodů pro chodce.
- 6) Viditelnost DZ musí být zajištěna mimo obec ze vzdálenosti 100 m a v obci z 50 m.
- 7) Instalaci DZ nesmí dojít k narušení nadzemních a podzemních inženýrských sítí.
- 8) Dopravní značení **bude instalováno odbornou firmou** na náklady žadatele a bude umístěno pouze po dobu prací v termínu **od 25.05.2026 do 29.05.2026**.
- 9) Odpovědná osoba za umístění a odbornou montáž dopravního značení dle tohoto stanovení, následně jeho kontrolu a údržbu po celou dobu přechodné úpravy provozu je pan Igor Hudzík, IČ: 04985923, tel. 792 310 799.

Městský úřad – odbor dopravy, silničního hospodářství a správních agend si vyhrazuje právo toto stanovení změnit nebo doplnit, pokud si to bude vyžadovat veřejný zájem resp. bezpečnost a plynulost silničního provozu.

#### Odůvodnění

Městský úřad Ústí nad Orlicí, odbor dopravy, silničního hospodářství a správních agend stanovil přechodnou úpravu provozu na základě návrhu žadatele. Přechodné dopravní značení bude umístěno na místní komunikaci ul. Sokolská v Ústí nad Orlicí - Kerhartice u č.p. 217 z důvodu stavebních prací na úpravě vjezdu do areálu Kamody.

Rozmístění dopravního značení bylo projednáno s dotčeným orgánem Policie ČR dle ust. § 77 odst. 2 písm. b) zákona o silničním provozu.

V souladu s ustanovením § 77 odst. 5 zákona o silničním provozu správní úřad opatření obecné povahy nedoručuje a nevyzývá dotčené osoby k podání připomínek a námitek.

#### Poučení

Opatření obecné povahy se oznamuje veřejnou vyhláškou a nabývá účinnosti pátým dnem po dni vyvěšení veřejné vyhlášky. Proti opatření obecné povahy nelze podat opravný prostředek.

Ing. Jaroslav Škarka, MPA  
vedoucí odboru

Za správnost vyhotovení  
Bc. Jan Gregar, referent odboru (oprávněná úřední osoba)

adresa: Sychrova 16, 562 24 Ústí nad Orlicí  
tel.: +420 465 514 111  
fax: +420 465 525 563

IČ: 00279676 DIČ: CZ00279676  
email: podatelna@muuo.cz  
web: <http://www.ustinadorlici.cz>

bankovní spojení:  
KB Ústí nad Orlicí, č.ú.: 19-420611/0100  
ID datové schránky: bxcbwmg

Toto oznámení musí být vyvěšeno po dobu 15 dnů na úřední desce.

Vyvěšeno dne: .....

Sejmuto dne: .....

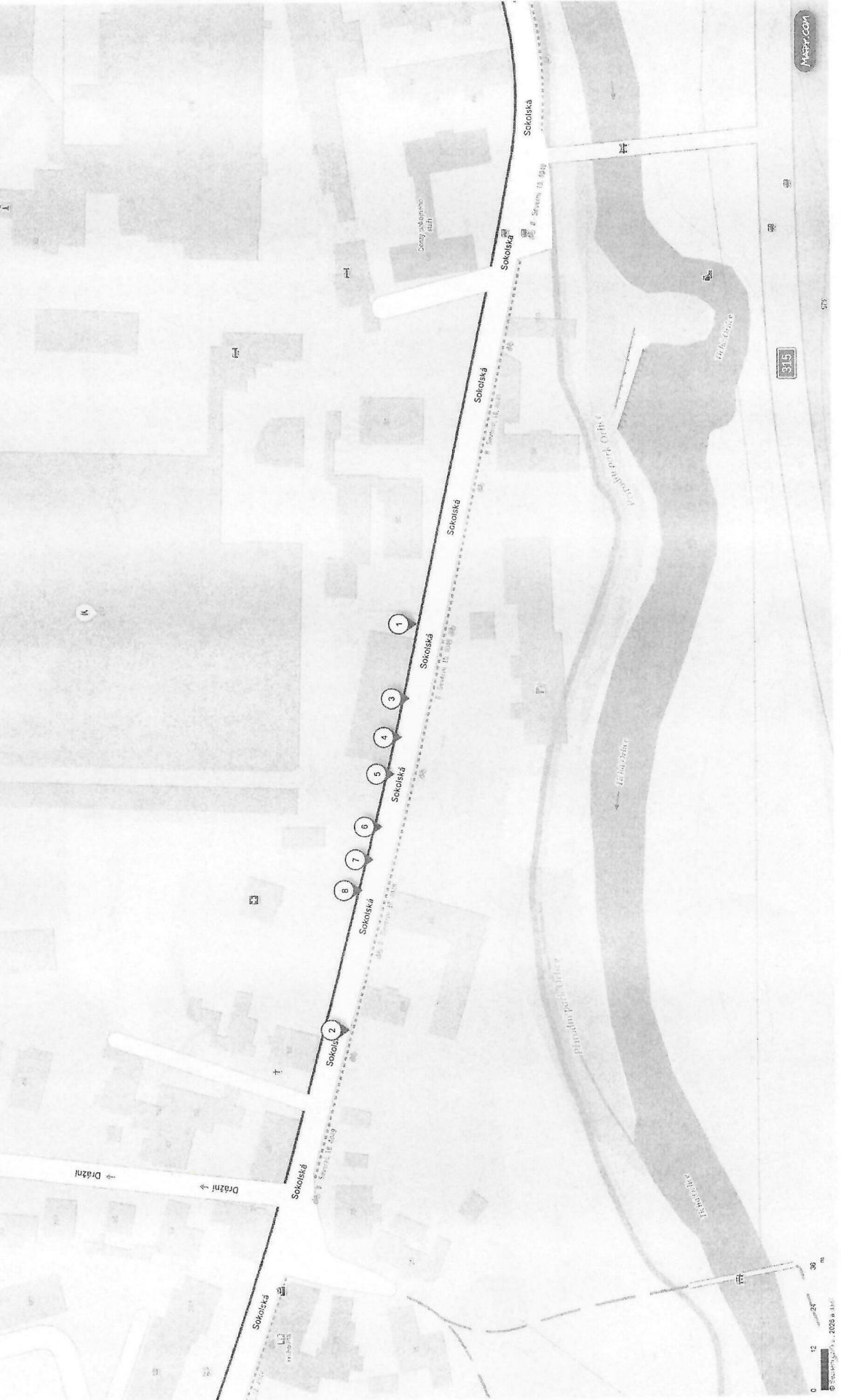
.....  
Razítko, podpis oprávněné úřední osoby potvrzující vyvěšení a sejmutí na úřední desce.

Doručí se:

Igor Hudzík, Na Štěpnici 1272, 562 06 Ústí nad Orlicí,  
Město Ústí nad Orlicí, Sychrova 16, 562 24 Ústí nad Orlicí (DSS)

Dotčené orgány státní správy:

Policie ČR, Krajské ředitelství policie Pardubického kraje, Dopravní inspektorát Ústí nad Orlicí



Drážní →

Přístavok

Sokolská

Sokolská 2

Sokolská

Sokolská

Sokolská

Sokolská

Sokolská

Sokolská

Sokolská

Sokolská

Prácheňská

Přímá podél Otavy

Uhlavice

Podle Úřadu

Uhlavice

0 12 24 36 m









© Seznam.cz, 2023 a.t.j.

315

MAPY.COM

57°

## Vlastní body

-  **1**  
**A15 - práce na silnici**  
Sokolská, Ústí nad Orlicí, Ústí nad Orlicí  
49.9693958N, 16.3730408E
-  **2**  
**A15 - práce na silnici**  
Sokolska, Ústí nad Orlicí, Ústí nad Orlicí  
49.9695786N, 16.3713992E
-  **3**  
**vodící deska**  
Sokolská, Ústí nad Orlicí, Ústí nad Orlicí  
49.9694178N, 16.3727386E
-  **4**  
**vodící deska**  
Sokolska, Ústí nad Orlicí, Ústí nad Orlicí  
49.9694378N, 16.3725831E
-  **5**  
**vodící deska**  
Sokolská, Ústí nad Orlicí, Ústí nad Orlicí  
49.9694561N, 16.3724356E
-  **6**  
**vodící deska**  
Sokolská, Ústí nad Orlicí, Ústí nad Orlicí  
49.9694900N, 16.3722217E
-  **7**  
**vodící deska**  
Sokolská, Ústí nad Orlicí, Ústí nad Orlicí  
49.9695131N, 16.3720858E
-  **8**  
**vodící deska**  
Sokolska, Ústí nad Orlicí, Ústí nad Orlicí  
49.9695425N, 16.3719608E