

Městský úřad Ústí nad Orlicí

Odbor životního prostředí

Vaše č.j.:
Ze dne: 04.05.2026
Číslo záměru: Z/2026/85304
ID dokumentace: SR00X01ZBTV5
Ev.č. 88/26

Naše č.j.: **MUOU/41425/2026/ŽP/Jirg**
Číslo spisu: 9262/2026
Spis. značka: ŽP-JES/9262/2026
Poč. listů: 2
Poč. příloh: 1
Poč. lis. př.: 2

Vyřizuje: Bc. Katka Jirgesová
Tel: 736 516 306
E-mail: jirgesova@muuo.cz
Datum: 22.06.2026
Místo: Ústí nad Orlicí

ZÁVAZNÉ STANOVISKO

podle § 2 odst. (1) a § 6 zákona č. 148/2023 Sb., o jednotném environmentálním stanovisku

Městský úřad Ústí nad Orlicí, odbor životního prostředí (dále jen „MěÚ Ústí nad Orlicí OŽP“), jako věcně příslušný správní orgán pro vydání jednotného environmentálního stanoviska podle § 15 písm. a) zákona č. 148/2023 Sb., o jednotném environmentálním stanovisku, ve znění pozdějších předpisů (dále jen „zákon o JES“) a § 66 zákona č. 128/2000 Sb., o obcích, ve znění pozdějších předpisů a jako místně příslušný správní orgán podle ustanovení § 11 zákona č. 500/2004 Sb., správní řád, ve znění pozdějších předpisů (dále jen „správní řád“), na základě žádosti ze dne 04.05.2026 podané prostřednictvím informačního systému stavebního řízení (dále jen „ISSŘ“), pod číslem záměru Z/2026/85304, **společností T-Mobile Czech Republic a.s., IČ: 64949681, se sídlem Tomíčkova 2144/1, 148 00 Praha 4**, na základě plné moci zastoupenou společností Centralis s.r.o., IČ: 28460715, se sídlem Jívanská 1855/22, 193 00 Praha 9, která dále zplnomocnila společnost ZLÍNPROJEKT a.s., IČ: 25519662, se sídlem Pod Šternberkem 306, 763 02 Zlín – Louky, Ing. Přemysla Zlobického (dále jen „žadatel“) pro záměr „**THU_CZ_4014_xxxxx_00000_00672_Brandýs nad Orlicí**“ (dále jen „záměr“), vydává v souladu s § 149 správního řádu a podle § 6 odst. (1) zákona o JES toto

SOUHLASNÉ JEDNOTNÉ ENVIRONMENTÁLNÍ STANOVISKO

I.

Záměr „**THU_CZ_4014_xxxxx_00000_00672_Brandýs nad Orlicí**“ na poz. parc. č. 38/2, 41/2, 42/2, 44/2, 44/4, 45/2, 46/3, 47/1, 50/1, 50/2, 50/6, 55/3, 55/6, 55/7, 59/7, 71/1, 71/3, 71/5, 73/3, 73/4, 73/6, 73/7, 75/1, 76/2, 76/3, 80/1, 80/4, 86/1, 87/4, 89, 93, 104/4, 107/2, 119/1, 119/2, 120, 124, 130/1, 131/1, 139/1, 144/2, 144/3, 144/4, 146/1, 146/2, 152/2, 156/2, 168, 170, 174/4, 191/3, 191/6, 531/1, 576/6, 579/3, 579/4, 579/6, 579/7, 580/1, 580/2, 580/3, 715/6, 877, 881, 883/2, 883/3, 883/5, 883/6, 883/7, 883/8, 883/9, 883/10, 883/11, 883/14, 1158/2, 1185/2, 1208/7, 1208/9, 1208/10, 1208/11, 1208/12, 1208/16, 1208/18, 1208/19, 1208/20, 1208/24, 1210/1, 1213/1, 1213/2, 1213/3, 1213/4, 1213/6, 1213/8, 1213/10, 1213/13, 1213/23, 1213/24, 1213/26, 1216/1, 1216/3, 1216/4, 1216/5, 1216/6, 1216/7, 1216/12, 1216/13, 1216/16, 1216/19, 1216/20, 1216/24, 1216/25, 1227/1, 1227/2, 1227/8, 1227/10, 1227/13, 1227/14, 1227/15, 1227/16, 1227/17, 1227/19, 1227/22, 1227/25, 1227/26, 1228/7, 1228/9, 1228/10, 1228/11, 1228/12, 1228/15, 1228/20, 1228/24, 1229/6, 1229/7, 1229/8, 1229/9, 1229/10, 1229/11, 1229/13, 1229/14, 1229/16, 1229/18, 1229/23, 1229/26, 1230/3, 1230/4, 1230/5, 1230/11, 1230/21, 1230/22, 1233/1, 1233/3, 1234/2, 1234/16, 1234/17, 1235/1,

adresa: Sychrova 16, 562 24 Ústí nad Orlicí
tel.: +420 465 514 111
fax: +420 465 525 563

IČ: 00279676 DIČ: CZ00279676
email: podatelna@muuo.cz
web: <http://www.ustinadorlici.cz>

bankovní spojení:
KB Ústí nad Orlicí, č.ú.: 19-420611/0100
ID datové schránky: bxcxbwmg

1235/3, 1235/4, 1236/1, 1236/2, 1236/4, 1236/5, 1237/1, 1237/2, 1238/1, 1238/4, 1238/5, 1238/7, 1302/1, 1304/19, 1304/23, 1304/24, 1304/25, 1304/26, 1304/28, 1304/29, 1304/30, 1304/31, 1304/32, 1304/33, 1304/37, 1304/59, 1304/61, 1304/75, 1307/1, 1340/1, 1349/1, 1355/1, 1355/2, 1355/3, 1355/4, 1355/5, 1355/6, 1355/8, 1355/16, 1364/1, 1364/5, 1364/6, 1364/7, 1364/8, 1364/11, 1364/24, 1364/28, 1364/30, 1364/33, 1364/34, 1371/2, 1371/46, 1387/1, 1387/3, 1392/1, 1392/3, 1480, 1502, 1514 a stav. parc. č. 35/1, 55/2, 55/3, 60, 64, 67, 68, 78, 79, 80, 83/2, 87, 90, 102, 126/2, 128, 249/1, 249/2, 255, 261/5, 271, 281/1, 282, 283, 286, 305, 308, 310, 311, 312, 313, 315, 324, 325, 327, 328, 332, 335, 339, 340, 342, 343, 345, 347, 348, 349, 351, 352, 355, 357, 359, 360, 363, 367, 369, 378, 385, 395, 575, 645, 654 v katastrálním území Brandýs nad Orlicí **je** z hlediska vlivů na všechny dotčené složky životního prostředí **přípustný** za podmínek uvedených v tomto závazném stanovisku.

II.

Městský úřad Ústí nad Orlicí, odbor životního prostředí, jako věcně příslušný orgán z hlediska ochrany vod, vydává souhlas podle ustanovení § 17 odst. (1) písm. e) zákona č. 254/2001 Sb., o vodách a o změně některých zákonů, ve znění pozdějších předpisů (*dále jen "vodní zákon"*), za předpokladu splnění těchto podmínek:

- a) Během výstavby nesmí dojít ke znečištění prostředí, zejména nesmí dojít ke znečištění vod ropnými látkami.
- b) Používané mechanizační prostředky musí být v dobrém technickém stavu a musí být dodržována preventivní opatření k zabránění případným úkapům či únikům ropných látek.
- c) Opravy mechanizačních prostředků, tankování a parkování, musí být prováděny na zpevněných plochách k tomu určených.
- d) Pokud by v průběhu zemních prací došlo k úniku pohonných hmot nebo mazacích látek, budou stavební práce okamžitě přerušeny, místo úniku ošetřeno příslušným sorbentem, kontaminovaná zemina bude odtěžena, odvezena na místo jejího zneškodnění a teprve poté bude pokračováno ve výstavbě. Staveniště pro tento účel bude vybaveno potřebnými sanačními pomůckami (*lopata, krumpáč, vapex*).

III.

Příslušný orgán státní správy lesů souhlasí ve smyslu § 14 odst. (2) zákona č. 289/1995 Sb. o lesích a změně a doplnění některých zákonů, ve znění pozdějších předpisů (dále jen „lesní zákon“) se záměrem „**THU_CZ_4014_xxxxx_00000_00672_Brandýs nad Orlicí**“ který se nachází do vzdálenosti 30 m od okraje lesa, tj. od pozemku určeného k plnění funkcí lesa, pozemek p.p.č. 1183/1, 1206/3, 1216/2, 1216/17, 1216/18 v k. ú. Brandýs nad Orlicí za těchto podmínek:

1. záměr bude realizován dle předloženého situačního zákresu,
2. v souvislosti se stavebními pracemi nebudou dotčeny okolní lesní pozemky, nebudou káceny a poškozovány dřeviny na nich rostoucí ani jejich kořenový systém,
3. výkopový, stavební ani jiný materiál nebude ukládán na lesní pozemky.

Toto jednotné environmentální stanovisko bylo vydáno namísto následujícího správního úkonu:

- Správní orgán v oblasti ochrany vod – souhlas podle ustanovení § 17 odst. (1) písm. e) vodního zákona
- Správní orgán v oblasti ochrany lesa – souhlas s umístěním stavby ve vzdálenosti do 30 m od lesa podle ustanovení § 14 odst. (2) lesního zákona

Odůvodnění

Vzhledem k tomu, že předmětný záměr podléhá povolování podle zákona č. 283/2021 Sb., stavební zákon, ve znění pozdějších předpisů, se namísto správních úkonů stanovených jinými právními předpisy v oblasti ochrany životního prostředí dle § 2 odst. (1) zákona o JES vydává toto jednotné environmentální stanovisko.

MěÚ Ústí nad Orlicí OŽP obdržel dne 04.05.2026 prostřednictvím ISSŘ, č. záměru Z/2026/85304, žádost žadatele o vydání jednotného environmentálního stanoviska pro výše uvedený stavební záměr.

Součástí žádosti byla projektová dokumentace, vložená do ISSŘ k záměru č. Z/2026/85304, pod ID dokumentace SR00X01ZBTV5 dne 04.05.2026 a plná moc.

Vzhledem k tomu, že žádost neobsahovala všechny potřebné náležitosti, správní orgán dne 21.05.2026 pod č.j. MUUO/44954/2026/ŽP/jirg řízení přerušil a vyzval žadatele k odstranění nedostatků podání, přičemž mu k tomu stanovil lhůtu do 22.06.2026. Dne 29.05.2026 byly žadatelem požadované náležitosti doplněny pomocí ISSŘ pod ID dokumentace SR00X022LNQG. Dne 09.06.2026 byla doplněna nová verze dokumentace se změnou trasy pod ID SR00X023VBED. Lhůta pro vydání jednotného environmentálního stanoviska dle § 5 zákona o JES běží znovu ode dne doručení úplné žádosti příslušnému orgánu, tj. od 09.06.2026.

Předložená projektová dokumentace řeší výstavbu nového a rozšíření stávajícího podzemního komunikačního vedení sítí elektronických komunikací v Brandýse nad Orlicí a NN přípojku pro novou samostatně stojící venkovní skříň OLT. Celková délka nové kabelové trasy bude 7893 m.

Podkladem pro vydání tohoto jednotného environmentálního stanoviska byla mimo jiné žádost žadatele, projektová dokumentace vypracovaná společností ZLÍNPROJEKT a.s., IČ: 25519662, se sídlem Pod Šternberkem 306, 736 02 Zlín, paní Monikou Klanica Markovou, autorizovaná Ing. Přemyslem Zlobickým, ČKAIT: 1301720, v dubnu 2026, ID dokumentace SR00X01ZBTV5 a SR00X022LNQG a SR00X023VBED po opravě a doplnění a plná moc.

Záměr byl posouzen z hlediska vlivů na všechny složky životního prostředí, tj.:

- zákon č. 114/1992 Sb., o ochraně přírody a krajiny, ve znění pozdějších předpisů;
- zákon č. 334/1992 Sb., o ochraně zemědělského půdního fondu, ve znění pozdějších předpisů;
- zákon č. 289/1995 Sb., o lesích a o změně a doplnění některých zákonů, ve znění pozdějších předpisů;
- zákon č. 254/2001 Sb., o vodách a o změně některých zákonů, ve znění pozdějších předpisů;
- zákon č. 541/2020 Sb., o odpadech, ve znění pozdějších předpisů;
- zákon č. 201/2001 Sb., o ochraně ovzduší, ve znění pozdějších předpisů.

Ad. II

Stavba se částečně dotýká ochranného pásma II. stupně vodního zdroje – Choceň – vrt CH-1, č. hydrologického pořadí 1-02-02-0610-00-0, vodní útvar HSL_0770 - Tichá Orlice od toku Třebovka po ústí do Orlice, CHOPAV Východočeská křída, na souřadnicích (S-JTSK) X: 1068936 Y: 611891.

Vodoprávní úřad podle ustanovení § 17 odst. (1) písm. e) vodního zákona posoudil předložený záměr a shledal, že je možný, protože lze předpokládat, že jeho realizací nedojde k negativnímu ovlivnění vodních poměrů v dané lokalitě a ke zhoršení stavu záměrem dotčeného vodního útvaru a že záměr nebude mít za následek nedosažení dobrého stavu dotčeného vodního útvaru.

Ad. III

Příslušný orgán státní správy lesů při posuzování předložené projektové dokumentace k záměru zjistil, že se záměr „THU_CZ_4014_xxxxx_00000_00672_Brandýs nad Orlicí“ nachází do vzdálenosti 30 m od okraje lesa, tj. od pozemku určeného k plnění funkcí lesa, pozemek p.p.č. 1183/1, 1206/3, 1216/2, 1216/17, 1216/18 v k. ú. Brandýs nad Orlicí. Orgán státní správy lesů neshledal při posouzení žádosti důvody, který by vedly k vydání záporného stanoviska.

Vzhledem k tomu, že se navrhovaný záměr nachází do 30 m od okraje lesa, stanovil orgán státní správy lesů podmínky, za jakých lze záměr realizovat. Uvedené podmínky byly žadateli uloženy s ohledem na ochranu lesních pozemků a na nich rostoucích lesních porostů.

Vzhledem k tomu, že předmětný zájem je z hlediska vlivů na všechny dotčené složky životního prostředí přípustný, dospěl příslušný orgán k závěru, že záměr lze ve vztahu k zájmům chráněných na úseku ochrany životního prostředí realizovat, a tedy vydat souhlasné environmentální stanovisko.

Platnost tohoto závazného stanoviska je 5 let dle § 7 odst. (1) ZJES ode dne jeho vydání s tím, že může být na žádost žadatele prodloužena v souladu s § 7 odst. (2) ZJES.

Poučení

Závazné stanovisko ve smyslu § 149 správního řádu není samostatným rozhodnutím a nelze se proti němu odvolat. Jeho obsah je závazný pro výrokovou část správního rozhodnutí vydávaného v následném řízení.

Mgr. Tomáš Kopecký, v. r.
vedoucí odboru

Za správnost vyhotovení:

Ing. Zdeňka Lindenthalová
oprávněná úřední osoba

Obdrží:

- ZLÍNPROJEKT a.s., Pod Šternberkem 306, 763 02 Zlín (Ing. Přemysl Zlobický)

Obdrží na vědomí:

- Městský úřad Ústí nad Orlicí, stavební úřad
- Město Brandýs nad Orlicí

PROJEKTANT	ODPOVĚDNÝ PROJEKTANT
M. KLANICA MARKOVÁ	ING. ZLOBICKÝ



THU_CZ_4014_xxxxx_00000_00672
Brandýs nad Orlicí

STUPEŇ	DPZ
ZAKÁZKA Č.	ZP-9671-25
DATUM	05/2026
MĚŘÍTKO	1:5000

KATASTRÁLNÍ SITUAČNÍ VÝKRES - LESY ČR

INVESTOR: T-Mobile Czech Republic a.s.

VÝKRES Č. **C5**

LEGENDA:

- PROJ. TRASA VEDENÍ
- - - PROJ. TRASA PŘÍPOJKA
- PŘÍPOJKA NN
- SLOUPKOVÝ OPTICKÝ ROZVADĚČ

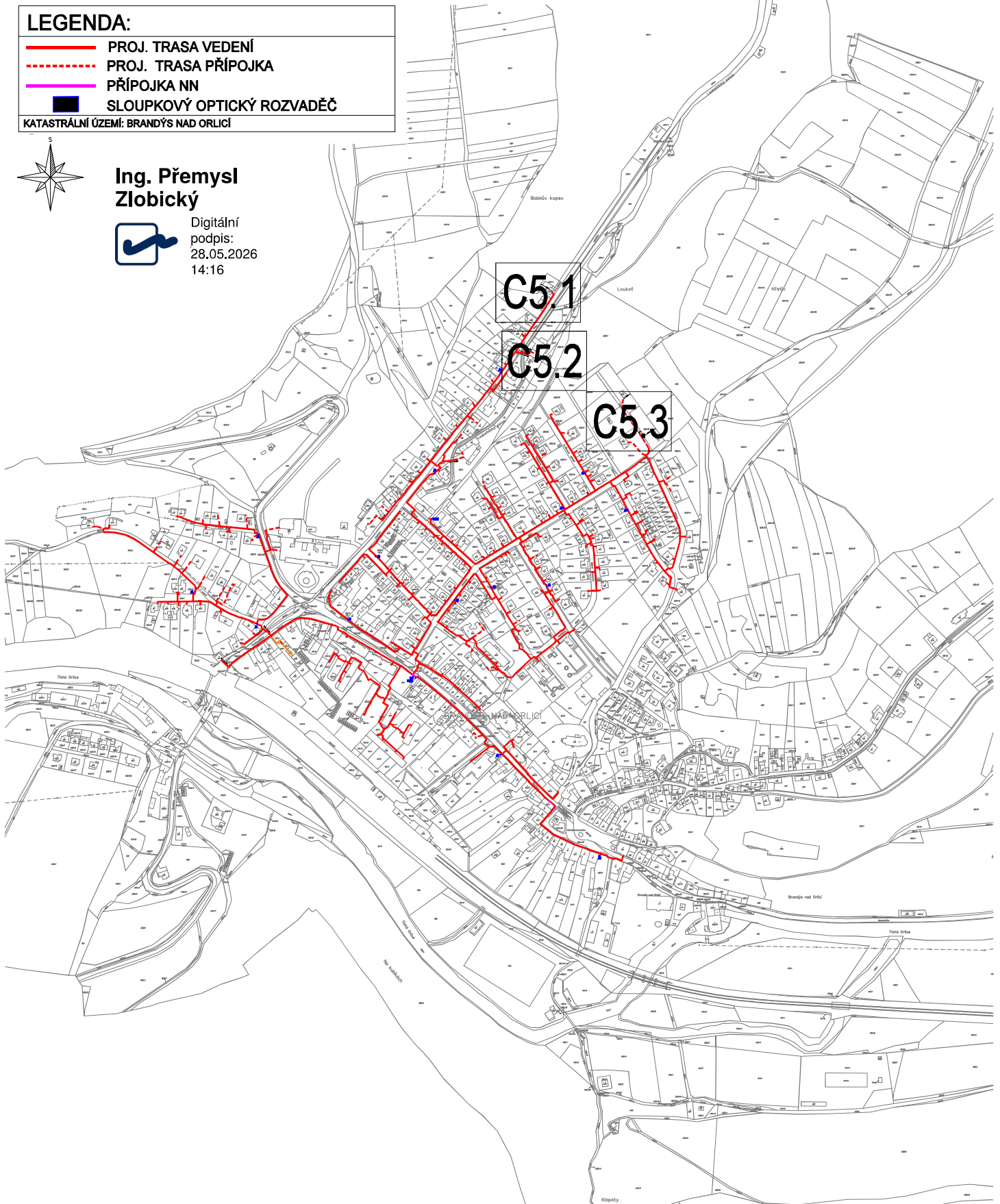
KATASTRÁLNÍ ÚZEMÍ: BRANDÝS NAD ORLICÍ



Ing. Přemysl Zlobický



Digitální podpis:
 28.05.2026
 14:16



PROJEKTANT	ODPOVĚDNÝ PROJEKTANT
M. KLANICA MARKOVÁ	ING. ZLOBICKÝ



THU_CZ_4014_xxxxxx_00000_00672_
Brandýš nad Orlicí

STUPEŇ	DPZ
ZAKÁZKA Č.	ZP-9671.25
DATUM	05/2026
MĚŘITKO	1:300

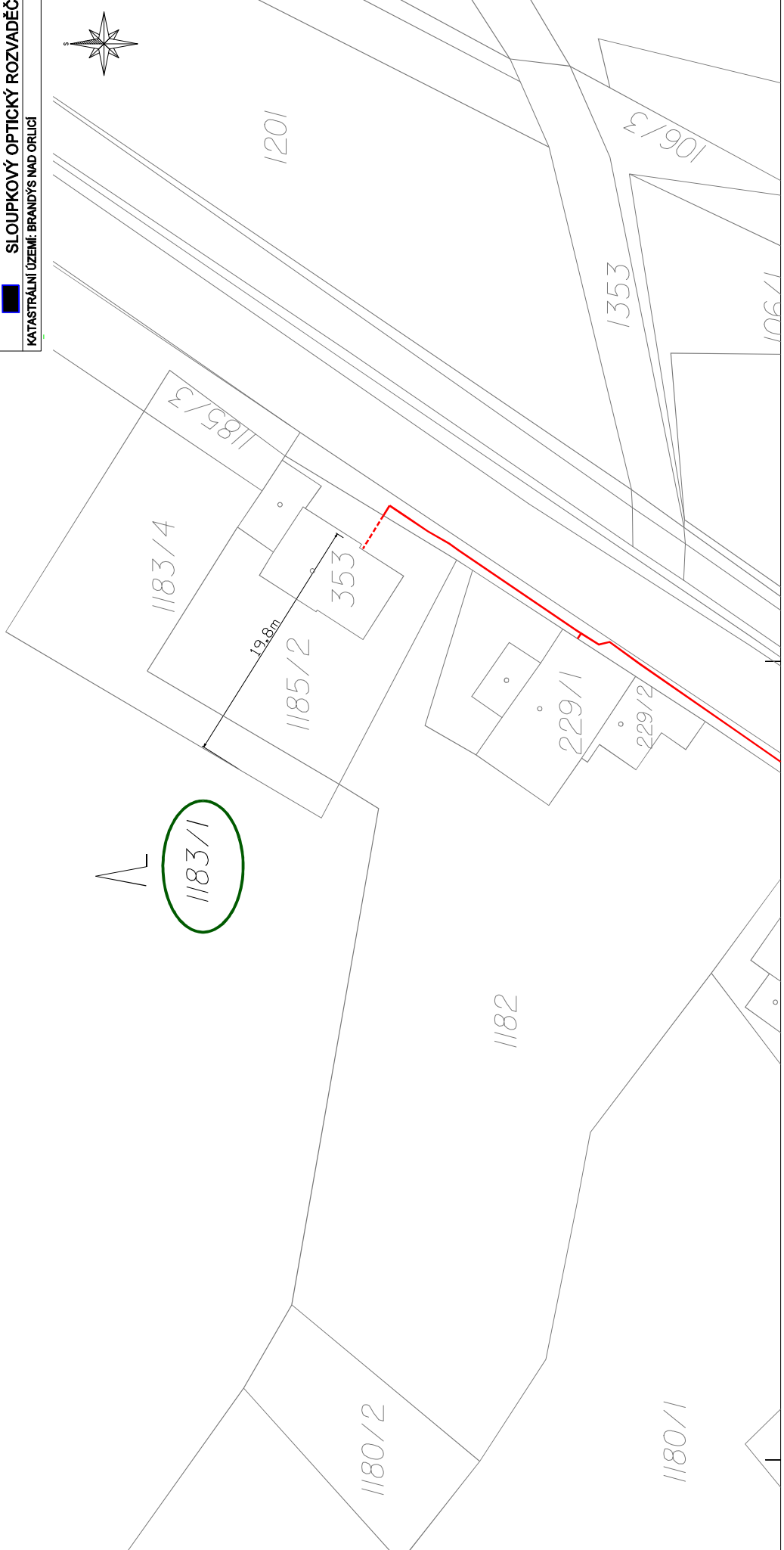
KATASTRÁLNÍ SITUACNÍ VÝKRES- pozemky v blízkosti do 30m od lesa


VÝKRES Č. **C5.1**

INVESTOR: T-Mobile Czech Republic a.s.

LEGENDA:

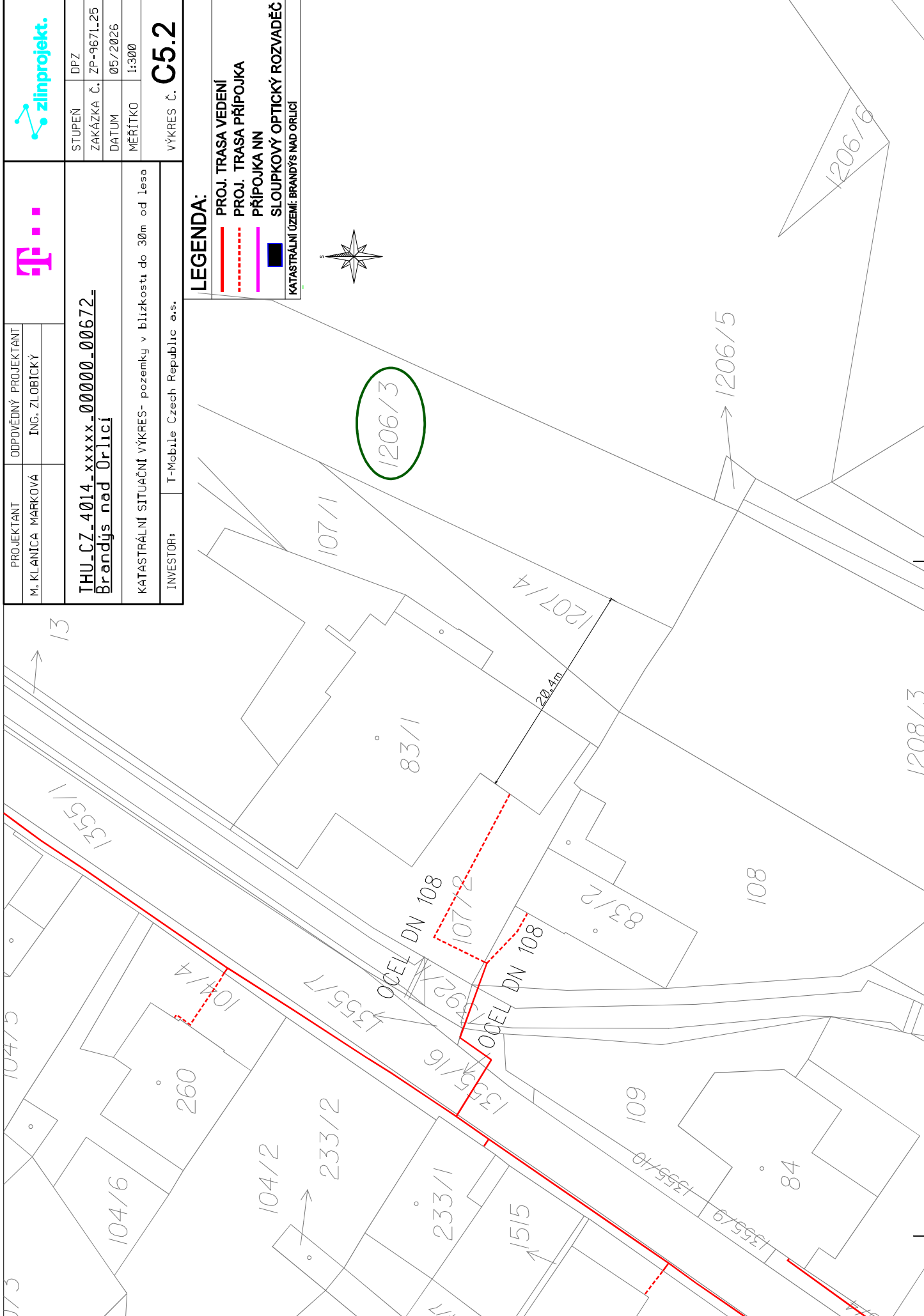
- PROJ. TRASA VEDENÍ
- - - - - PROJ. TRASA PŘÍPOJKA
- PŘÍPOJKA NN
- SLOUPKOVÝ ÚZEMÍ: BRANDÝŠ NAD ORLICÍ



PROJEKTANT M. KLANICA MARKOVÁ	ODPOVĚDNÝ PROJEKTANT ING. ZLOBICKÝ	
THU_CZ_4014_xxxxx_00000_00672_ Brandýš nad Orlicí		
KATASTRÁLNÍ SITUACNÍ VÝKRES- pozemky v blízkosti do 30m od lesa		
INVESTOR:	T-Mobile Czech Republic a.s.	
STUPEŇ		DPZ
ZAKÁZKA Č.		ZP-9671.25
DATUM		05/2026
MĚŘITKO		1:300
VÝKRES Č. C5.2		

LEGENDA:

- PROJ. TRASA VEDENÍ
 - - - - - PROJ. TRASA PŘÍPOJKA
 - PŘÍPOJKA NN
 - SLOUPKOVÝ OPTICKÝ ROZVADĚČ
- KATASTRÁLNÍ ÚZEMÍ: BRANDÝŠ NAD ORLICÍ



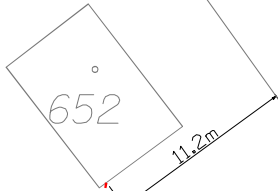
1216/17



LEGENDA:

- PROJ. TRASA VEDENÍ
- - - PROJ. TRASA PŘÍPOJKA
- PŘÍPOJKA NN
- SLOUPKOVÝ OPTICKÝ ROZVADĚČ

KATASTRÁLNÍ ÚZEMÍ: BRANDÝS NAD ORLICÍ



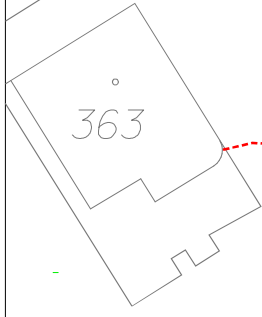
PROJEKTANT	ODPOVĚDNÝ PROJEKTANT		
M. KLANICA MARKOVÁ	ING. ZLOBICKÝ		
THU_CZ_4014_XXXXX_00000_00672_		STUPEŇ	DPZ
Brandýs nad Orlicí		ZAKÁZKA Č.	ZP-9671_25
KATASTRÁLNÍ SITUAČNÍ VÝKRES- pozemky v blízkosti do 30m od lesa		DATUM	05/2026
INVESTOR: T-Mobile Czech Republic a.s.		MĚŘÍTKO	1:300
			VÝKRES Č. C5.3

1216/13

1216/24

1216/2

1216/18



3.1m

23.9m

Křetin

1224

1216/19