Městský úřad Ústí nad Orlicí
Odbor životního prostředí

Vaše č.j.:		Naše č.j.:	**MUUO/93091/2026/ŽP/kol**	Vyřizuje:	Petra Kolářová
Ze dne:	27.09.2026	Číslo spisu:	19810/2026	Tel:	736 516 306
Číslo záměru:	Z/2026/134876	Spis. značka:	ŽP-JES/19810/2026	E-mail:	kolarova@muuo.cz
ID dokumentace:	SR00X02GMQ0I	Poč. stran:	6	Datum:	25.11.2026
Evidenční číslo:	**185/2026**	Poč. příloh:	1	Místo:	Ústí nad Orlicí
		Poč. lis. př.:	14		

ZÁVAZNÉ STANOVISKO

podle § 2 odst. (1) a § 6 zákona č. 148/2023 Sb., o jednotném environmentálním stanovisku

Městský úřad Ústí nad Orlicí, odbor životního prostředí (dále jen „MěÚ Ústí nad Orlicí OŽP“), jako věcně příslušný správní orgán pro vydání jednotného environmentálního stanoviska podle § 15 písm. a) zákona č. 148/2023 Sb., o jednotném environmentálním stanovisku, ve znění pozdějších předpisů (dále jen „zákon o JES“) a § 66 zákona č. 128/2000 Sb., o obcích, ve znění pozdějších předpisů a jako místně příslušný správní orgán podle ustanovení § 11 zákona č. 500/2004 Sb., správní řád, ve znění pozdějších předpisů (dále jen „správní řád“), na základě žádosti ze dne 27.09.2026 podané prostřednictvím informačního systému stavebního řízení (dále jen „ISSŘ“) pod číslem záměru Z/2026/134876 **společností CETIN, a.s., IČO: 04084063, se sídlem Českomoravská 2510/19, Libeň, 190 00 Praha 9,** na základě plné moci zastoupenou společností TelCAD s. r. o., IČO: 54017637, se sídlem Kultúrna 765/7, Nitra 949 01, na základě plné moci zastoupenou Ing. Petrem Janíkem, IČO: 76367169, se sídlem Libušina 544/3, 69002 Břeclav (dále jen „žadatel“) pro záměr „**NGA VI_NIO 9-FTTH_Sopotnice**“ (dále jen „záměr“), vydává v souladu s § 149 správního řádu a podle § 6 odst. (1) zákona o JES toto

SOUHLASNÉ JEDNOTNÉ ENVIRONMENTÁLNÍ STANOVISKO

I.

Záměr **„NGA VI_NIO 9-FTTH_Sopotnice“** na poz. parc. č. 2/3, 91/1, 98/1, 107/11, 144, 252/1, 252/2, 382, 404/1, 404/5, 491/2, 525, 587/2, 588/1, 597/1, 1016/2, 1016/5, 1045/15, 1045/18, 1045/29, 1045/33, 1067/26, 1071/12, 1267/2, 1480/10, 1480/16, 1533/1, 1533/2, 1578/10, 1669/5, 1700/7, 1946/14, 1946/2, 3007/1, 3008, 3038/1, 3044, 3049/2, 3049/2, 3117/1, 3117/1, 3117/20, 3117/24, 3117/29, 3121/1, 3121/3, 3127/16, 3127/18, 3129/11, 3129/8, 3169/1, 3170/1 a stav. parc. č. 54 v katastrálním území Sopotnice **je** z hlediska vlivů na všechny dotčené složky životního prostředí **přípustný** za podmínek uvedených tomto závazném stanovisku.

II.

Městský úřad Ústí nad Orlicí, odbor životního prostředí, jako příslušný orgán z hlediska ochrany vod vydává souhlas podle ustanovení § 17 odst. (1) písm. a) a c) a e) zákona č. 254/2001 Sb., o vodách a o změně některých zákonů, ve znění pozdějších předpisů *(dále jen "vodní zákon")*, za předpokladu splnění těchto podmínek:

a) Během výstavby nesmí dojít ke znečištění prostředí, zejména nesmí dojít ke znečištění vod ropnými látkami.
b) Používané mechanizační prostředky musí být v dobrém technickém stavu a musí být dodržována preventivní opatření k zabránění případným úkapům či únikům ropných látek.
c) Opravy mechanizačních prostředků, tankování a parkování, musí být prováděny na zpevněných

plochách k tomu určených.

d) Pokud by v průběhu zemních prací došlo k úniku pohonných hmot nebo mazacích látek, budou stavební práce okamžitě přerušeny, místo úniku ošetřeno příslušným sorbentem, kontaminovaná zemina bude odtěžena, odvezena na místo jejího zneškodnění a teprve poté bude pokračováno ve výstavbě. Staveniště pro tento účel bude vybaveno potřebnými sanačními pomůckami *(lopata, krumpáč, vapex)*.

e) Provádění prací nesmí negativně ovlivnit odtokové poměry v dané lokalitě.

f) Budou dodrženy podmínky správce povodí a správce vodního toku – Povodí Labe, s.p. ze dne 29.04.2025 pod č.j.: PLa/2025/015724:

1. V záplavovém území vodního toku požadujeme zachovat stávající niveletu terénu (terén nebude navyšován).
2. V záplavovém území požadujeme materiál ukládaný do výkopové rýhy po uložení kabelového vedení řádně zhutnit po vrstvách.
3. Křížení navrženého vedení s vodními toky budou realizovány dle normy ČSN 75 21 30 „Křížení a souběhy vodních toků s dráhami, pozemními komunikacemi a vedeními“.
4. Požadujeme technologii prací volit tak, aby byla minimalizována rizika vzniku znečištění povrchových vod. Stavbou nesmí dojít ke znečištění vodního toku, k poškození jeho koryta či úpravy.
5. Optické vedení požadujme v místě souběhu umístit v min. odstupové vzdálenosti **3 m** od břehové hrany koryta toku.
6. Optické vedení požadujeme v místě křížení a do vzdálenosti **6 m** od břehové hrany toku provést tak, aby bylo zabezpečeno a ochráněno na možnost přejezdu těžkou technikou správce vodního toku, a to bez omezení zatížení (uložení do chráničky).
7. **Přesné umístění a rozsah prováděných prací v místech křížení vedení s vodními toky a v místě souběhů bude nejpozději před zahájením prací na místě odsouhlaseno s níže uvedeným provozním střediskem Žamberk.** Technické provedení křížení preferujeme řízeným protlakem, případně s umístěním chráničky na konstrukci stávajících mostků. Křížení vedení s vodním tokem pomocí protlaku bude provedeno kolmo na vodní tok. V místě křížení bude zachována hloubka min. **1,2 m** pod pevným dnem toku (myšleno bez nánosů) a v celé délce navrženého křížení. Na břehové hraně koryta v trase kabelového vedení bude stabilně osazen označník. V případě uložení chráničky na konstrukci mostu bude tato chránička umístěna mimo průtočný profil toku (nad spodní úrovní mostovky) a dle možností na povodňovou stranu (eliminace poškození v případě povodňových průtoků).
8. Zahájení a ukončení prací bude předem oznámeno na Povodí Labe, státní podnik – provozní středisko Žamberk.
9. Zástupce výše uvedeného provozního střediska Žamberk požadujeme přizvat ke kontrole při provádění prací v místech křížení a po dokončení prací ke kontrole.

g) Budou dodrženy podmínky vyjádření správce drobného vodního toku – LESY ČR, s.p. ze dne 23.06.2025 pod č.j.: LCR953/002906/2025:

1. při realizaci požadujeme dodržet ČSN 752130 (křížení a souběhy vodních toků s dráhami, pozemními komunikacemi a vedeními),
2. při provádění prací nesmí dojít k poškození koryta vodního toku ani jeho znečištění,
3. uvedené vedení bude v majetku vlastníka stavby, a Lesy České republiky, s.p. neponesou zodpovědnost za poškození tohoto kabelového vedení vlivem klimatických činitelů,
4. upozorňujeme stavebníka, že zatrubnění není v majetku státního podniku Lesy České republiky,

5. při stavebních pracích nesmí dojít k ohrožení kvality vody ve vodoteči, tzn., voda nebude znečištěna stavebním odpadním materiálem a ropnými látkami z případné mechanizace,
6. vlastník stavby bude vykonávat povinnosti dle zákona č.254/2001 Sb., o vodách a o změně některých zákonů v platném znění.

III.

Městský úřad Ústí nad Orlicí jako příslušný orgán ochrany přírody souhlasí s tím, aby byl žadateli ve smyslu § 12 odst. 2 zákona č. 114/1992 Sb., o ochraně přírody a krajiny ve znění pozdějších předpisů (dále jen „ZOPK“) a čl. III odst. 2 písm. k) Nařízení Okresního úřadu Ústí nad Orlicí, kterým byl zřízen přírodní park Orlice, udělen souhlas s činností na území přírodního parku, s realizací stavby veřejné technické infrastruktury „NGA VIU_NIO 9 FTTH_SOPOTNICE“ na výše uvedených pozemcích v k.ú. Sopotnice, za této podmínky:
Během stavebních prací je třeba předcházet šíření a zavlékání invazních druhů, tzn. že nebude docházet k přesunu zemin mimo prostor staveniště. Po dokončení prací bude z důvodu prevence šíření invazních a ruderálních druhů zajištěna rekultivace všech pozemků dotčených stavebními pracemi.

IV.

Příslušný orgán státní správy lesů souhlasí ve smyslu § 14 odst. (2) zákona č. 289/1995 Sb. o lesích a změně a doplnění některých zákonů, ve znění pozdějších předpisů (dále jen „lesní zákon“) se záměrem **„NGA VI_NIO 9-FTTH_Sopotnice“** na pozemcích v k. ú. Sopotnice, který se nachází ve vzdálenosti do 30 m od okraje lesa, tj. od pozemků určených k plnění funkcí lesa, za těchto podmínek:

1. záměr bude realizován dle předloženého situačního zákresu,
2. v souvislosti se stavebními pracemi nebudou dotčeny okolní lesní pozemky, nebudou káceny a poškozovány dřeviny na nich rostoucí ani jejich kořenový systém,
3. výkopový, stavební ani jiný materiál nebude ukládán na lesní pozemky.

Toto jednotné environmentální stanovisko bylo vydáno namísto následujícího správního úkonu:

- Správní orgán v oblasti ochrany vod – souhlas dle ustanovení § 17 odst. (1) písm. a), c), e) vodního zákona,
- Správní orgán v oblasti ochrany přírody a krajiny – souhlas s činností na území přírodního parku podle ustanovení § 12 odst. 2 zákona ZOPK,
- Správní orgán v oblasti ochrany lesa – souhlas s umístěním stavby ve vzdálenosti do 30 m od lesa podle ustanovení § 14 odst. (2) lesního zákona.

Odůvodnění

Vzhledem k tomu, že předmětný záměr podléhá povolování podle zákona č. 283/2021 Sb., stavební zákon, ve znění pozdějších předpisů, se namísto správních úkonů stanovených jinými právními předpisy v oblasti ochrany životního prostředí dle § 2 odst. (1) zákona o JES vydává toto jednotné environmentální stanovisko.

MěÚ Ústí nad Orlicí OŽP obdržel dne 27.09.2026 prostřednictvím ISSŘ, č. záměru v portálu stavební správy Z/2026/134876 žádost žadatele o vydání jednotného environmentálního stanoviska pro výše uvedený stavební záměr.

Součástí žádosti byla projektová dokumentace, vložená do ISSŘ k záměru č. Z/2026/134876, pod ID dokumentace SR00X02GMQ0I dne 27.09.2026 a plná moc.

Předložená projektová dokumentace řeší pokládku nového podzemního vedení sítě elektronických komunikací (dále jen SEK), typu FTTH (Fiber To The Home – optické vlákno do domu) na poz. parc. č. 2/3, 91/1, 98/1, 107/11, 144, 252/1, 252/2, 382, 404/1, 404/5, 491/2, 525, 587/2, 588/1, 597/1, 1016/2, 1016/5, 1045/15, 1045/18, 1045/29, 1045/33, 1067/26, 1071/12, 1267/2, 1480/10, 1480/16, 1533/1, 1533/2, 1578/10, 1669/5, 1700/7, 1946/14, 1946/2, 3007/1, 3008, 3038/1, 3044, 3049/2, 3049/2, 3117/1, 3117/1, 3117/20, 3117/24, 3117/29, 3121/1, 3121/3, 3127/16, 3127/18, 3129/11, 3129/8, 3169/1, 3170/1 a stav. parc. č. 54 v k.ú. Sopotnice. Celková délka nové trasy je 3265 m. Stavba se napojuje ke stávající SEK investora v dané lokalitě a nevyžaduje napojení na další technickou infrastrukturu.

Podkladem pro vydání tohoto jednotného environmentálního stanoviska byla mimo jiné žádost žadatele, projektová dokumentace vypracovaná Denisem Homolou a autorizovaná Tomášem Sucháčkem, ČKAIT 0013266, v září 2026. ID dokumentace SR00X02GMQ0I ze dne 27.09.2026 a plná moc.

Záměr byl posouzen z hlediska vlivů na všechny složky životního prostředí, tj.:
- zákon č. 114/1992 Sb., o ochraně přírody a krajiny, ve znění pozdějších předpisů;
- zákon č. 334/1992 Sb., o ochraně zemědělského půdního fondu, ve znění pozdějších předpisů;
- zákon č. 289/1995 Sb., o lesích a o změně a doplnění některých zákonů, ve znění pozdějších předpisů;
- zákon č. 254/2001 Sb., o vodách a o změně některých zákonů, ve znění pozdějších předpisů;
- zákon č. 541/2020 Sb., o odpadech, ve znění pozdějších předpisů;
- zákon č. 201/2001 Sb., o ochraně ovzduší, ve znění pozdějších předpisů.

Ad. II
Záměr „NGA VI_NIO 9_FTTH_SOPOTNICE“ se nachází v záplavovém území vodního toku Divoká Orlice (IDVT 10100019) a částečně i v jeho aktivní zóně, ve vodním útvaru HSL_0500 – Divoká Orlice od hráze nádrže Pastviny po tok Zdobnice, na souřadnicích (S-JTSK) Y: 606849, X: 1062673.

Stavba se dotýká ochranného pásma II. stupně vodního zdroje – Potštejn – vrt P-1, č. hydrologického pořadí 1-02-02-0350-00-0, vodní útvar HSL_500 – Divoká Orlice od hráze nádrže Pastviny po tok Zdobnice.

Výměnou a doplněním vedení dojde také ke křížení s vodním tokem Sopotnice *(IDVT 10185380)* na ř.km 0,12, 0,30-0,35, 0,48, 0,57, 0,74-0,87, 1, 10, 1,28, 1,46-1,5, 1,55, 1,61, 1,77, 2,00, 2,18, 2,27, 2,38, 2,55, 2,62, 2,81, 3,06, 3,19, 3,32, 3,35, 3,50 a s bezejmenným vodním tokem *(IDVT 10169382)* v ř.km 0,06-0,20, 1,60, 1,67, 2,10, 2,20 a s bezejmenným vodním tokem (IDVT 10169385) v ř.km 0,11 a s bezejmenným vodním tokem *(IDVT 10169379)* v ř.km 0,01 – všechny ve správě Povodí Labe, s.p. Stavbou také dojde ke styku s bezejmenným vodním tokem *(IDVT 10169391)* v ř.km 0,22 – ve správě LESY ČR, s.p.

Vodoprávní úřad podle ustanovení § 17 odst. (1) písm. a) c) a e) vodního zákona posoudil předložený záměr a shledal, že je možný, protože lze předpokládat, že jeho realizací nedojde k negativnímu

ovlivnění vodních poměrů v dané lokalitě a ke zhoršení stavu záměrem dotčeného vodního útvaru a že záměr nebude mít za následek nedosažení dobrého stavu dotčeného vodního útvaru.

Upozornění vodoprávního úřadu:
Podmínky stanovené ve výrokové části tohoto závazného stanoviska se vztahují pouze k výstavbě nového kabelového vedení. Vzhledem k tomu, že bude docházet také **k výměně stávajícího kabelového vedení** optického vlákna, je k této výměně třeba požádat místní vodoprávní úřad o **souhlas podle § 17 vodního zákona.** K žádosti o souhlas je mimo jiné třeba doložit vyjádření správce povodí a vyjádření správce vodního toku.

Ad. III
Přírodní park Orlice byl zřízen v souladu s ustanovením § 12 ZOPK k ochraně krajinného rázu. Posláním parku je zachovat typický ráz krajiny s významnými přírodními a estetickými hodnotami, zejména přírodě blízkých biotopů v poříční zóně a v ekosystémech řek Tiché a Divoké Orlice a přilehlé lesní porosty s převážně přirozenou dřevinnou skladbou v údolích.

Základní charakteristiky dotčené krajiny a vymezení hodnoceného území je možné získat ze studie hodnocení krajinného rázu Pardubického kraje, kterou lze chápat jako preventivní hodnocení krajinného rázu (Bukáček, Rusňák, Bukáčková 2007). Podle této studie lze zájmové území zařadit do oblasti krajinného rázu Svitavsko - Orlickoústecko. V současnosti se v krajinné scenérii stabilizovaně projevuje stávající zástavba, ale nedochází k výrazně negativnímu vizuálnímu uplatňování těchto staveb v širším prostoru. Vliv na krajinný ráz je zmírněn především reliéfem krajiny a vzrostlou zelení. Realizací veřejné technické infrastruktury nedojde k negativnímu ovlivnění krajinného rázu ve vztahu k přírodnímu parku a ke vzniku nového výrazného negativního prvku. Jedná se o stavbu prováděnou výkopem a po jejím dokončení bude území uvedeno do původního stavu. Na charakteristiky krajinného rázu tak nebude mít záměr po jeho dokončení vliv. Je však třeba dodržet stanovenou podmínku. Šíření invazních a ruderálních druhů jako je např. netýkavka, křídlatka, kopřiva, bršlice apod. při neuváženému přesunu zemin a neprovedení následné rekultivace může mít za následek významnou změnu bioty a negativní dopad na přírodní park.

Ad. IV
Příslušný orgán státní správy lesů při posuzování předložené projektové dokumentace k záměru zjistil, že se záměr „NGA VI_NIO 9-FTTH_Sopotnice“ nachází ve vzdálenosti do 30 m od okraje lesa, tj. od pozemků určených k plnění funkcí lesa. Orgán státní správy lesů neshledal při posouzení žádosti důvody, který by vedly k vydání záporného stanoviska.

Vzhledem k tomu, že se navrhovaný záměr nachází ve vzdálenosti do 30 m od okraje lesa, stanovil orgán státní správy lesů podmínky, za kterých lze záměr realizovat. Uvedené podmínky byly žadateli uloženy s ohledem na ochranu lesních pozemků a na nich rostoucích lesních porostů.

Orgán státní správy lesů dále upozorňuje, že i další části projektu uvedené v předložené projektové dokumentaci se dotýkají zájmů chráněných lesním zákonem. Při jejich realizaci je proto nezbytné respektovat příslušná ustanovení lesního zákona.

Vzhledem k tomu, že předmětný zájem je z hlediska vlivů na všechny dotčené složky životního prostředí přípustný, dospěl příslušný orgán k závěru, že záměr lze ve vztahu k zájmům chráněných na úseku ochrany životního prostředí realizovat, a tedy vydat souhlasné environmentální stanovisko.

Platnost tohoto závazného stanoviska je 5 let dle § 7 odst. (1) ZJES ode dne jeho vydání s tím, že může být na žádost žadatele prodloužena v souladu s § 7 odst. (2) ZJES.

Poučení

Závazné stanovisko ve smyslu § 149 správního řádu není samostatným rozhodnutím a nelze se proti němu odvolat. Jeho obsah je závazný pro výrokovou část správního rozhodnutí vydávaného v následném řízení.

Mgr. Tomáš Kopecký, v. r.
vedoucí odboru

Za správnost vyhotovení:

Digitálně podepsal Hana Grimová
Datum: 25.11.2026 12:07:19 +01:00

Ing. Hana Grimová
oprávněná úřední osoba

Obdrží na základě plné moci:
- Ing. Petr Janík, Libušina 544/3, 69002 Břeclav

Obdrží na vědomí:
- Městský úřad Ústí nad Orlicí, stavební úřad
- obec Sopotnice

výkres C.4

výkres C.2

výkres C.2

Opatření při pokládání optických sítí v kořenovém prostoru

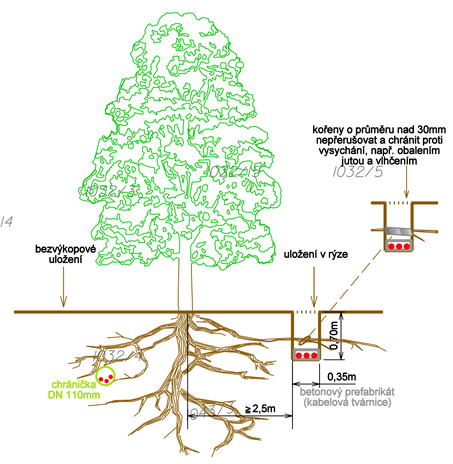

LEGENDA:

- Stávající trasa - zářuk
- Výměna vedení ve stávající trase - hlavní trasa
- Výměna vedení ve stávající trase - přípojka
- Návrh nové trasy - hlavní trasa
- Návrh nové trasy - přípojka
- zatažení trubičky do stávající chráničky
- nový protlak
- KK — Nová kabelová komora KK (1050x450x500mm)
- Nové ochranné pásmo SEK

Pozemky dotčené stavbou:

- parc/č — parcely s výkopem ve stávající trase
- parc/č — parcely s novým výkopem
- parc/č — parcely s výkopem ve stávající trase - přípojka
- parc/č — parcely s novým výkopem - přípojka

- Hranice přírodní lesní oblasti č.26 - Předhoří Orlických hor
- ochranní pásmo lesa - 30m
- Strom
- Stromořadí / alej
- R 2,5m — Strom s vyznačeným ochranným pásmem
- navrhovaná trasa v ochranném pásmu stromu - nový protlak (bezvýkopový způsob uložení chráničky)

Před zahájením zemních prací nutno vytýčit stávající sítě!!!

Stavebník je povinen dodržovat platné zákony, vyhlášky, ČSN a TP.

DIGITÁLNÍ PODPIS ZODPOVĚDNÉHO PROJEKTANTA:

TOMÁŠ SUCHÁČEK Autorizovaný inženýr pro technologická zařízení stavební ČKAIT - 0013265

Digitálně podepsal Tomáš Sucháček
Datum: 2026.09.25 14:21:09 +02'00'

Kraj: Pardubický /CZ053/
Okres: Ústí nad Orlicí /CZ0534/
Obec: Sopotnice /CZ0534580961/
Katastrální území: Sopotnice /75244/

VEGA COM / TelCAD	Stavebník / Investor:	CETIN a.s.	Zakázka:
	SAP:	11010-124946	Stupeň: DÚR
	K.ú.:	Sopotnice	Formát: A0
	Vypracoval:	Denis Homola	Měřítko: 1:500
	Zodp. proj.:	Tomáš Sucháček	Datum: 09/2026

Název výkresu: Situační výkres - zákres navrhované trasy v katastrální mapě vzhledem k vegetaci

Číslo výkresu: C.3

Název zakázky: NGA VI_NIO 9_FTTH_Sopotnice

Malá strana

LEGENDA:

- Stávající trasa - zářuk
- Výměna vedení ve stávající trase - hlavní trasa
- Výměna vedení ve stávající trase - přípojka
- Návrh nové trasy - hlavní trasa
- Návrh nové trasy - přípojka
- zatažení trubičky do stávající chráničky
- nový protlak
- KK — Nová kabelová komora KK (1050x450x500mm)
- Nové ochranné pásmo SEK

Pozemky dotčené stavbou:

- parc/č — parcely s výkopem ve stávající trase
- parc/č — parcely s novým výkopem
- parc/č — parcely s výkopem ve stávající trase - přípojka
- parc/č — parcely s novým výkopem - přípojka

- Hranice přírodní lesní oblasti č.26 - Předhoří Orlických hor
- ochranní pásmo lesa - 30m
- Strom
- Stromořadí / alej
- R 2,5m — Strom s vyznačeným ochranným pásmem
- navrhovaná trasa v ochranném pásmu stromu - nový protlak (bezvýkopový způsob uložení chráničky)

Před zahájením zemních prací nutno vytýčit stávající sítě!!!

Stavebník je povinen dodržovat platné zákony, vyhlášky, ČSN a TP.

Kraj: Pardubický /CZ053/
Okres: Ústí nad Orlicí /CZ0534/
Obec: Sopotnice /CZ0534580961/
Katastrální území: Sopotnice /75244/

VEGA COM / TelCAD	Stavebník / investor:	CETIN a.s.	Zakázka:
	SAP:	11010-124946	Stupeň: DÚR
	K.ú.:	Sopotnice	Formát: A0
	Vypracoval:	Denis Homola	Měřítko: 1:500
	Zodp. proj.:	Tomáš Sucháček	Datum: 09/2026
Název výkresu:	Situační výkres - zákres navrhované trasy v katastrální mapě vzhledem k vegetaci		Číslo výkresu: C.4
Název zakázky:	NGA VI_NIO 9_FTTH_Sopotnice		

DIGITÁLNÍ PODPIS ZODPOVĚDNÉHO PROJEKTANTA:

ČKAIT - 0012866 TOMÁŠ SUCHÁČEK

Digitálně podepsal Tomáš Sucháček
Datum: 2026.09.25 14:22:03 +02'00'

Opatření při pokládání optických sítí v kořenovém prostoru

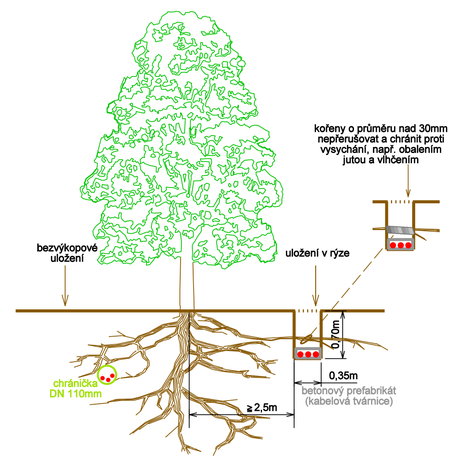

výkres C.5
výkres C.5
výkres C.3
výkres C.2

ID toku (DVT): 10 188 380,000
Název toku: Sopotnice
Správce: Správce PLa

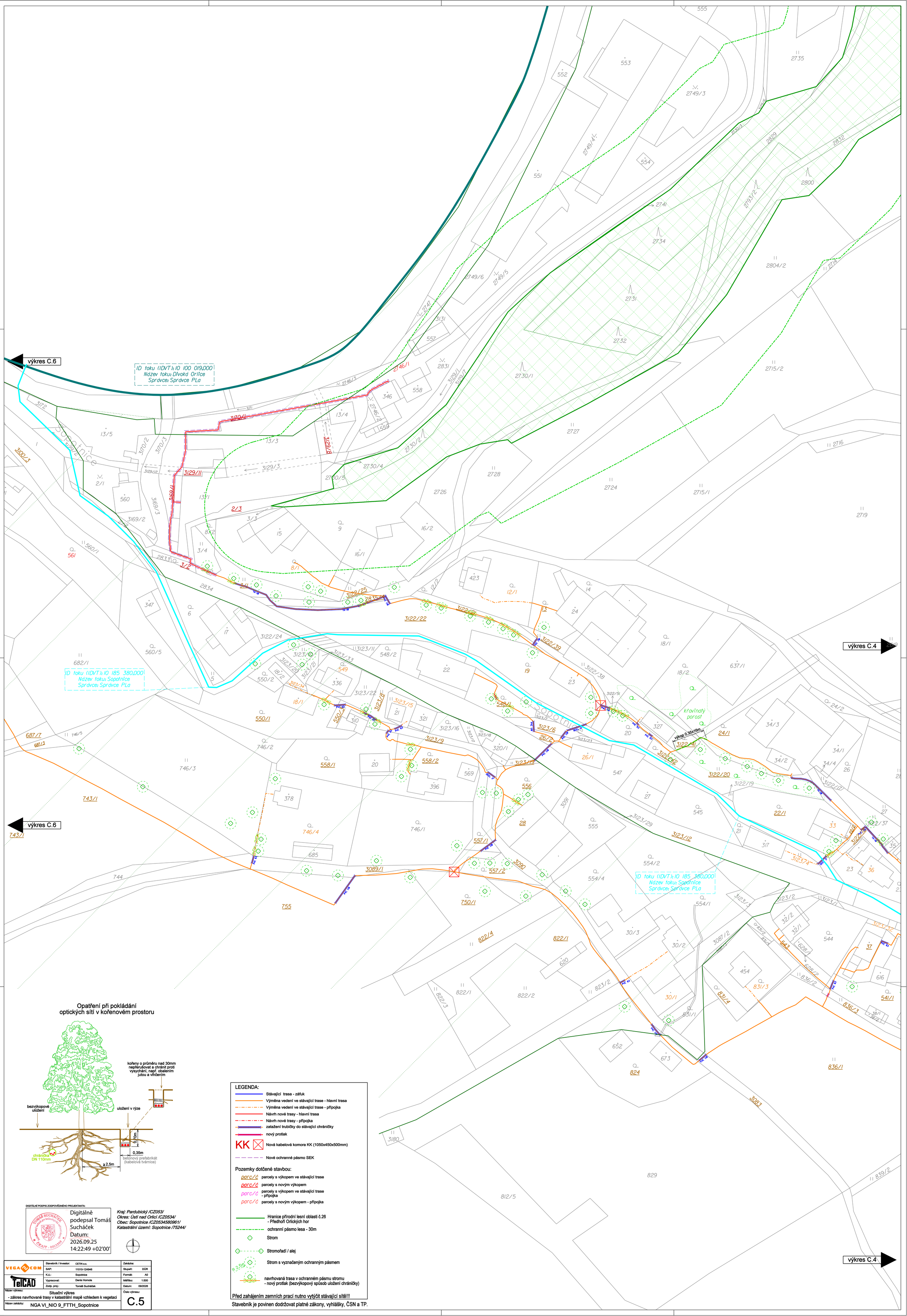

LEGENDA:

- Stávající trasa - zářuk
- Výměna vedení ve stávající trase - hlavní trasa
- Výměna vedení ve stávající trase - přípojka
- Návrh nové trasy - hlavní trasa
- Návrh nové trasy - přípojka
- zatažení trubičky do stávající chráničky
- nový protlak
- KK — Nová kabelová komora KK (1050x450x500mm)
- Nové ochranné pásmo SEK

Pozemky dotčené stavbou:

- parc/č — parcely s výkopem ve stávající trase
- parc/č — parcely s novým výkopem
- parc/č — parcely s výkopem ve stávající trase - přípojka
- parc/č — parcely s novým výkopem - přípojka

- Hranice přírodní lesní oblasti č.26 - Předhoří Orlických hor
- ochranní pásmo lesa - 30m
- Strom
- Stromořadí / alej
- R 2,5m — Strom s vyznačeným ochranným pásmem
- navrhovaná trasa v ochranném pásmu stromu - nový protlak (bezvýkopový spůsob uložení chráničky)

Před zahájením zemních prací nutno vytýčit stávající sítě!!!

Stavebník je povinen dodržovat platné zákony, vyhlášky, ČSN a TP.

DIGITÁLNÍ PODPIS ZODPOVĚDNÉHO PROJEKTANTA:

TOMÁŠ SUCHÁČEK — Autorizovaný inženýr pro telekomunikační a radiokomunikační obory — ČKAIT - 0013765

Digitálně podepsal Tomáš Sucháček
Datum: 2026.09.25 14:22:49 +02'00'

Kraj: Pardubický /CZ053/
Okres: Ústí nad Orlicí /CZ0534/
Obec: Sopotnice /CZ0534580961/
Katastrální území: Sopotnice /75244/

VEGA COM / TelCAD	Stavebník / Investor:	CETIN a.s.	Zakázka:
	SAP:	11010-124946	Stupeň: DÚR
	K.ú.:	Sopotnice	Formát: A0
	Vypracoval:	Denis Homola	Měřítko: 1:500
	Zodp. proj.:	Tomáš Sucháček	Datum: 09/2026

Název výkresu: Situační výkres - zákres navrhované trasy v katastrální mapě vzhledem k vegetaci

Číslo výkresu: C.5

Název zakázky: NGA VI_NIO 9_FTTH_Sopotnice

ID toku (IDVT): 10 169 391,000
Název toku: bez jména
Správce: Lesy ČR, s.p.

ID toku (IDVT): 10 100 019,000
Název toku: Divoká Orlice
Správce: Správce PLa

ID toku (IDVT): 10 169 391,000
Název toku: bez jména
Správce: Lesy ČR, s.p.

ID toku (IDVT): 10 169 391,000
Název toku: bez jména
Správce: Lesy ČR, s.p.

Studánka U Rybníčka

křovitý porost

Divoká Orlice

výkres C.5

výkres C.5

LEGENDA:

- Stávající trasa - záfuk
- Výměna vedení ve stávající trase - hlavní trasa
- Výměna vedení ve stávající trase - přípojka
- Návrh nové trasy - hlavní trasa
- Návrh nové trasy - přípojka
- zatažení trubičky do stávající chráničky
- nový protlak
- KK Nová kabelová komora KK (1050x450x500mm)
- Nové ochranné pásmo SEK

Pozemky dotčené stavbou:

- parc/č parcely s výkopem ve stávající trase
- parc/č parcely s novým výkopem
- parc/č parcely s výkopem ve stávající trase - přípojka
- parc/č parcely s novým výkopem - přípojka

- Hranice přírodní lesní oblasti č.26 - Předhoří Orlických hor
- ochranní pásmo lesa - 30m
- Strom
- Stromořadí / alej
- Strom s vyznačeným ochranným pásmem (R 2,5m)
- navrhovaná trasa v ochranném pásmu stromu - nový protlak (bezvýkopový způsob uložení chráničky)

Před zahájením zemních prací nutno vytýčit stávající sítě!!!

Stavebník je povinen dodržovat platné zákony, vyhlášky, ČSN a TP.

Opatření při pokládání optických sítí v kořenovém prostoru

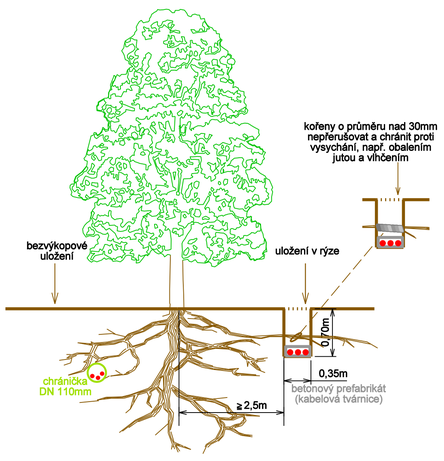

DIGITÁLNÍ PODPIS ZODPOVĚDNÉHO PROJEKTANTA:

Digitálně podepsal Tomáš Sucháček
Datum: 2026.09.25 14:23:46 +02'00'

Kraj: Pardubický /CZ053/
Okres: Ústí nad Orlicí /CZ0534/
Obec: Sopotnice /CZ0534580961/
Katastrální území: Sopotnice /75244/

VEGA COM / TelCAD	Stavebník / Investor:	CETIN a.s.	Zakázka:
	SAP:	11010-124946	Stupeň: DÚR
	K.ú.:	Sopotnice	Formát: A0
	Vypracoval:	Denis Homola	Měřítko: 1:500
	Zodp. proj.:	Tomáš Sucháček	Datum: 09/2026

Název výkresu: Situační výkres - zákres navrhované trasy v katastrální mapě vzhledem k vegetaci

Číslo výkresu: C.6

Název zakázky: NGA VI_NIO 9_FTTH_Sopotnice

výkres C.13

výkres C.13

výkres C.2

výkres C.2

výkres C.8

výkres C.8

NÁZEV - Dub letní
KÓD - 101 142
TYP - 133/2
POČET - 1
TYP OCHR.PÁSMA - VYHLÁŠENÉ
(kruh o poloměru desetinásobku
průměru kmene v 1,3m, tj. v době
vyhlášení 15,5m)
výška - 18,0m
obvod - 485cm
Na zahradě u č.p.40
Datum prvního vyhlášení: 14.10.1994

ID toku (IDVT):10 185 380000
Název toku: Sopotnice
Správce: Správce PLa

ID toku (IDVT):10 169 382000
Název toku: bez jména
Správce: Správce PLa

Opatření při pokládání
optických sítí v kořenovém prostoru

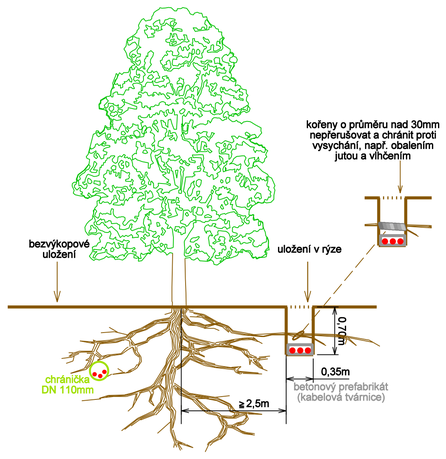

LEGENDA:

- Stávající trasa - zářuk
- Výměna vedení ve stávající trase - hlavní trasa
- Výměna vedení ve stávající trase - přípojka
- Návrh nové trasy - hlavní trasa
- Návrh nové trasy - přípojka
- zatažení trubičky do stávající chráničky
- nový protlak
- KK — Nová kabelová komora KK (1050x450x500mm)
- Nové ochranné pásmo SEK

Pozemky dotčené stavbou:

- parc/č — parcely s výkopem ve stávající trase
- parc/č — parcely s novým výkopem
- parc/č — parcely s výkopem ve stávající trase - přípojka
- parc/č — parcely s novým výkopem - přípojka

- Hranice přírodní lesní oblasti č.26 - Předhoří Orlických hor
- ochranní pásmo lesa - 30m
- Strom
- Stromořadí / alej
- R 2,5m — Strom s vyznačeným ochranným pásmem
- navrhovaná trasa v ochranném pásmu stromu - nový protlak (bezvýkopový spůsob uložení chráničky)

Před zahájením zemních prací nutno vytýčit stávající sítě!!!

Stavebník je povinen dodržovat platné zákony, vyhlášky, ČSN a TP.

DIGITÁLNÍ PODPIS ZODPOVĚDNÉHO PROJEKTANTA:

Digitálně podepsal Tomáš Sucháček
Datum: 2026.09.25 14:25:02 +02'00'

Kraj: Pardubický /CZ053/
Okres: Ústí nad Orlicí /CZ0534/
Obec: Sopotnice /CZ0534580961/
Katastrální území: Sopotnice /75244/

VEGA COM / TelCAD	Stavebník / Investor:	CETIN a.s.	Zakázka:
	SAP:	11010-124946	Stupeň: DÚR
	K.ú.:	Sopotnice	Formát: A0
	Vypracoval:	Denis Homola	Měřítko: 1:500
	Zodp. proj.:	Tomáš Sucháček	Datum: 09/2026
Název výkresu:	Situační výkres - zákres navrhované trasy v katastrální mapě vzhledem k vegetaci		Číslo výkresu: C.7
Název zakázky:	NGA VI_NIO 9_FTTH_Sopotnice		

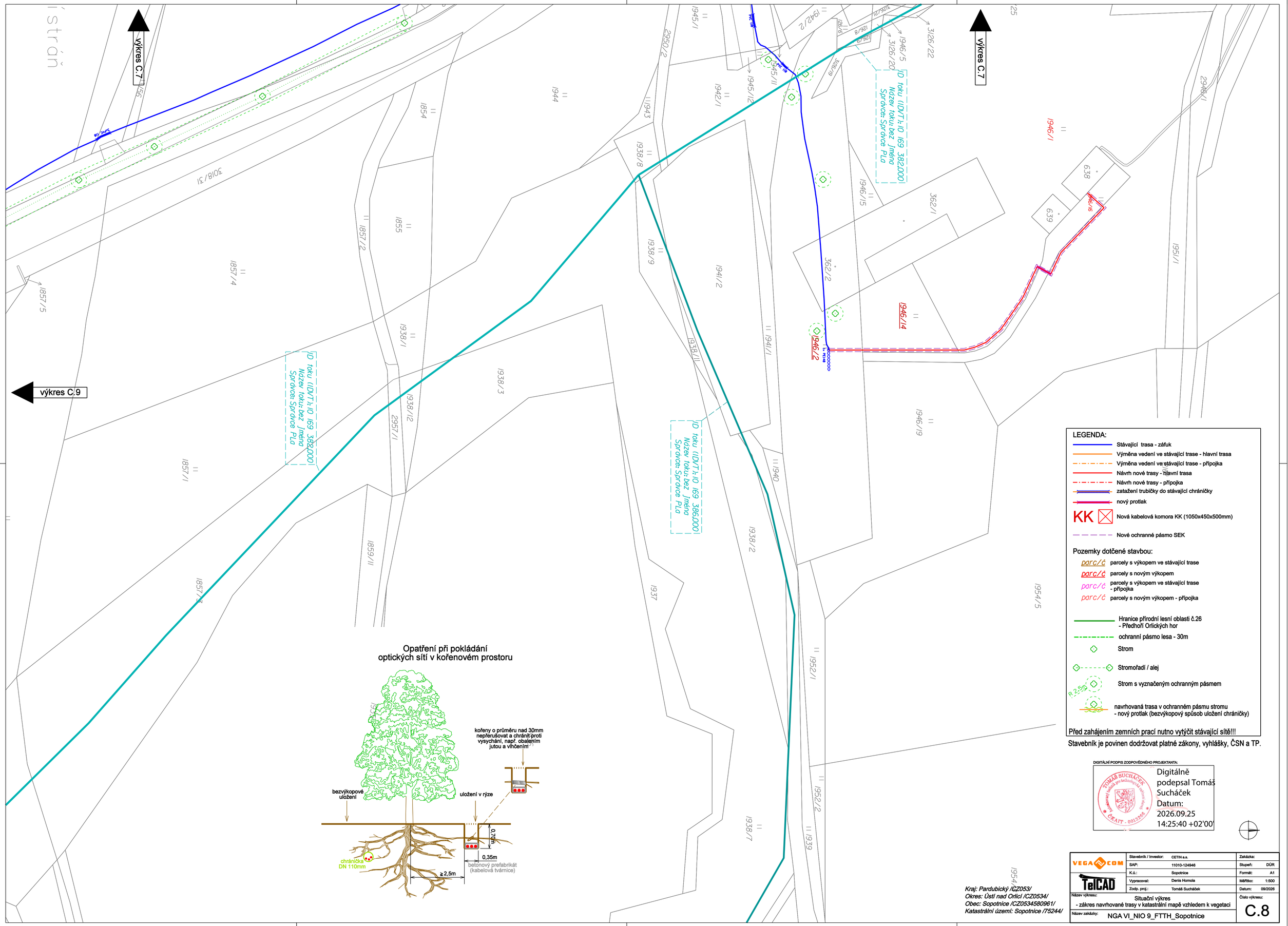
výkres C.7
výkres C.7
výkres C.9
ID toku (IDVT):10 169 382,000
Název toku: bez jména
Správce: Správce PLa
ID toku (IDVT):10 169 386,000
Název toku: bez jména
Správce: Správce PLa
Opatření při pokládání
optických sítí v kořenovém prostoru
kořeny o průměru nad 30mm
nepřerušovat a chránit proti
vysychání, např. obalením
jutou a vlhčením
bezvýkopové
uložení
uložení v rýze
0,70m
0,35m
betonový prefabrikát
(kabelová tvárnice)
chránička
DN 110mm
≥ 2,5m
LEGENDA:
Stávající trasa - záfuk
Výměna vedení ve stávající trase - hlavní trasa
Výměna vedení ve stávající trase - přípojka
Návrh nové trasy - hlavní trasa
Návrh nové trasy - přípojka
zatažení trubičky do stávající chráničky
nový protlak
KK
Nová kabelová komora KK (1050x450x500mm)
Nové ochranné pásmo SEK
Pozemky dotčené stavbou:
parc/č parcely s výkopem ve stávající trase
parc/č parcely s novým výkopem
parc/č parcely s výkopem ve stávající trase - přípojka
parc/č parcely s novým výkopem - přípojka
Hranice přírodní lesní oblasti č.26 - Předhoří Orlických hor
ochranní pásmo lesa - 30m
Strom
Stromořadí / alej
R 2,5m
Strom s vyznačeným ochranným pásmem
navrhovaná trasa v ochranném pásmu stromu - nový protlak (bezvýkopový spůsob uložení chráničky)
Před zahájením zemních prací nutno vytýčit stávající sítě!!!
Stavebník je povinen dodržovat platné zákony, vyhlášky, ČSN a TP.
DIGITÁLNÍ PODPIS ZODPOVĚDNÉHO PROJEKTANTA:
Digitálně podepsal Tomáš Sucháček
Datum: 2026.09.25 14:25:40 +02'00'
Kraj: Pardubický /CZ053/
Okres: Ústí nad Orlicí /CZ0534/
Obec: Sopotnice /CZ0534580961/
Katastrální území: Sopotnice /75244/
VEGA COM
TelCAD
Stavebník / Investor: CETIN a.s.
SAP: 11010-124946
K.ú.: Sopotnice
Vypracoval: Denis Homola
Zodp. proj.: Tomáš Sucháček
Zakázka:
Stupeň: DÚR
Formát: A1
Měřítko: 1:500
Datum: 09/2026
Název výkresu: Situační výkres - zákres navrhované trasy v katastrální mapě vzhledem k vegetaci
Číslo výkresu: C.8
Název zakázky: NGA VI_NIO 9_FTTH_Sopotnice

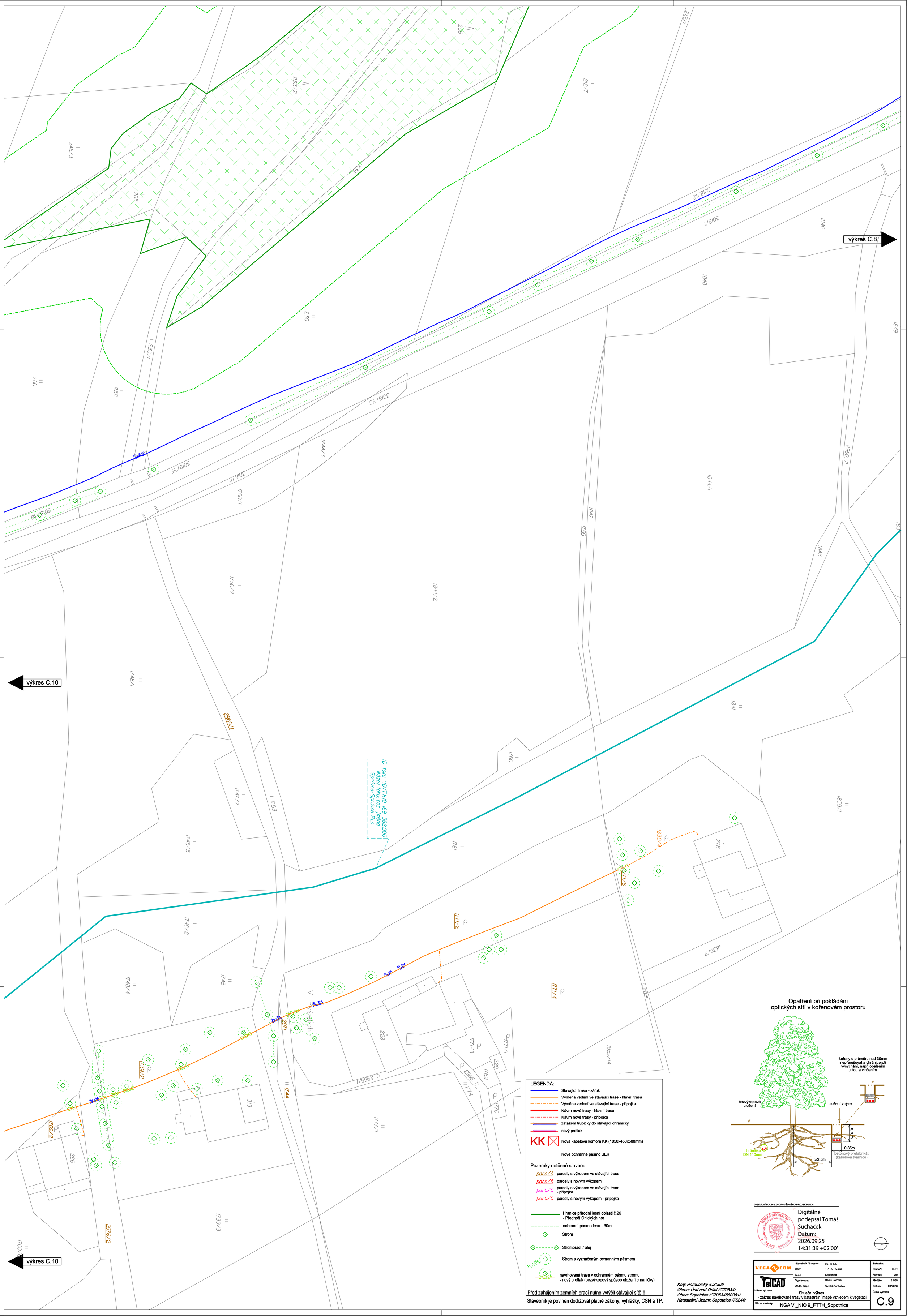

LEGENDA:

- Stávající trasa - zářuk
- Výměna vedení ve stávající trase - hlavní trasa
- Výměna vedení ve stávající trase - přípojka
- Návrh nové trasy - hlavní trasa
- Návrh nové trasy - přípojka
- zatažení trubičky do stávající chráničky
- nový protlak
- KK — Nová kabelová komora KK (1050x450x500mm)
- Nové ochranné pásmo SEK

Pozemky dotčené stavbou:

- parc/č — parcely s výkopem ve stávající trase
- parc/č — parcely s novým výkopem
- parc/č — parcely s výkopem ve stávající trase - přípojka
- parc/č — parcely s novým výkopem - přípojka

- Hranice přírodní lesní oblasti č.26 - Předhoří Orlických hor
- ochranní pásmo lesa - 30m
- Strom
- Stromořadí / alej
- Strom s vyznačeným ochranným pásmem
- navrhovaná trasa v ochranném pásmu stromu - nový protlak (bezvýkopový způsob uložení chráničky)

Před zahájením zemních prací nutno vytýčit stávající sítě!!!

Stavebník je povinen dodržovat platné zákony, vyhlášky, ČSN a TP.

Opatření při pokládání optických sítí v kořenovém prostoru

DIGITÁLNÍ PODPIS ZODPOVĚDNÉHO PROJEKTANTA:

Digitálně podepsal Tomáš Sucháček
Datum: 2026.09.25 14:31:39 +02'00'

Kraj: Pardubický /CZ053/
Okres: Ústí nad Orlicí /CZ0534/
Obec: Sopotnice /CZ0534580961/
Katastrální území: Sopotnice /75244/

VEGA COM / TelCAD	Stavebník / Investor:	CETIN a.s.	Zakázka:	
	SAP:	11010-124946	Stupeň:	DÚR
	K.ú.:	Sopotnice	Formát:	A0
	Vypracoval:	Denis Homola	Měřítko:	1:500
	Zodp. proj.:	Tomáš Sucháček	Datum:	09/2026

Název výkresu: Situační výkres - zákres navrhované trasy v katastrální mapě vzhledem k vegetaci

Číslo výkresu: C.9

Název zakázky: NGA VI_NIO 9_FTTH_Sopotnice

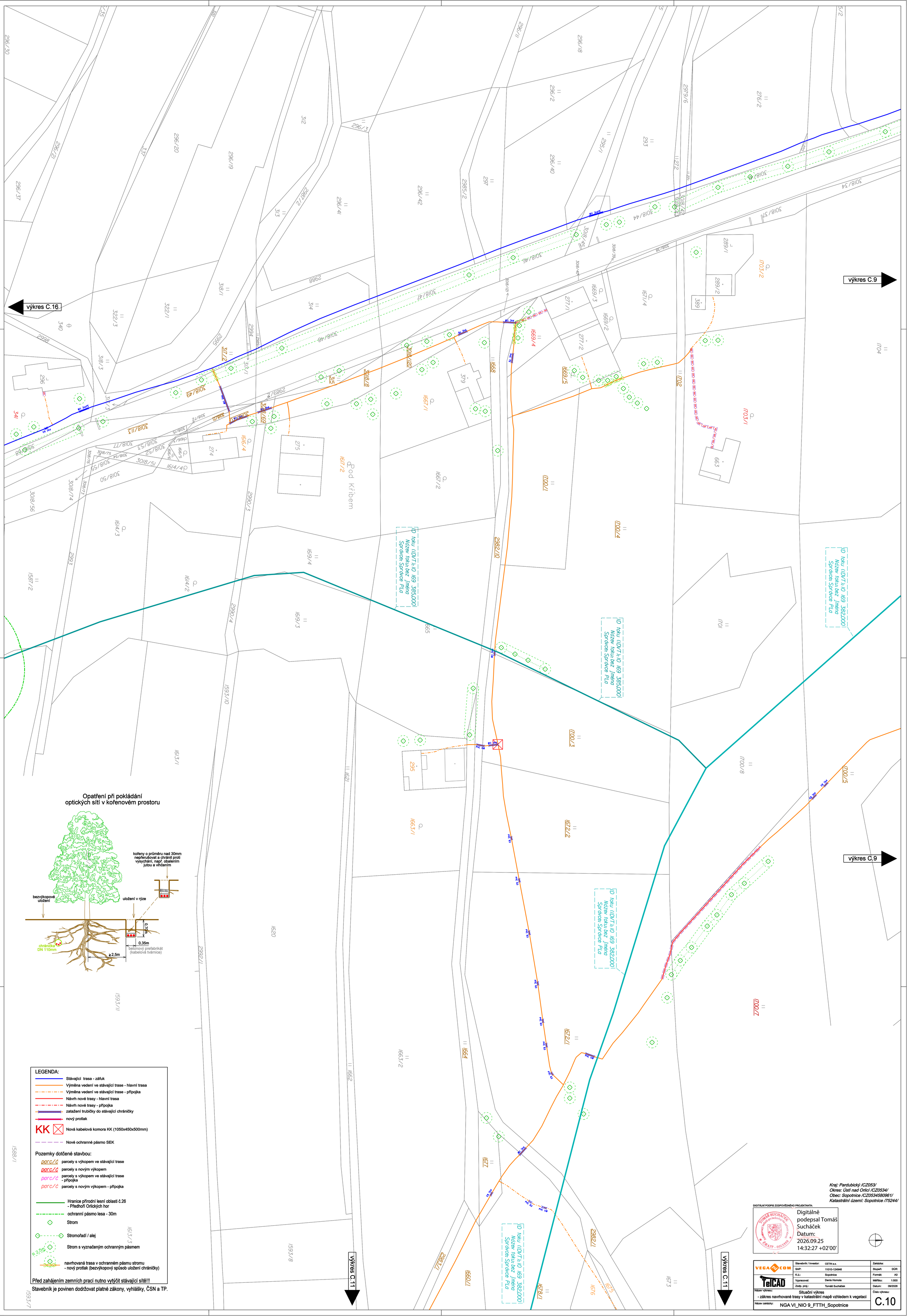

Kraj: Pardubický /CZ053/
Okres: Ústí nad Orlicí /CZ0534/
Obec: Sopotnice /CZ0534580961/
Katastrální území: Sopotnice /75244/

DIGITÁLNÍ PODPIS ZODPOVĚDNÉHO PROJEKTANTA:

TOMÁŠ SUCHÁČEK ČKAIT - 0012326

Digitálně podepsal Tomáš Sucháček
Datum: 2026.09.25 14:32:27 +02'00'

VEGA COM / TelCAD	Stavebník / Investor:	CETIN a.s.	Zakázka:
	SAP:	11010-124946	Stupeň: DÚR
	K.ú.:	Sopotnice	Formát: A0
	Vypracoval:	Denis Homola	Měřítko: 1:500
	Zodp. proj.:	Tomáš Sucháček	Datum: 09/2026

Název výkresu: Situační výkres - zákres navrhované trasy v katastrální mapě vzhledem k vegetaci

Číslo výkresu: C.10

Název zakázky: NGA VI_NIO 9_FTTH_Sopotnice

výkres C.10

výkres C.10

výkres C.12

1696/3
1698
1697
1699
1674
2982/1
2982/12
1686/1
314
1686/12
1686/14
1675
1686/13
536
1676
1678/2
1686/11
1679
1656
1657
1658
2983/2
1654
1660/2
1660/1
2983/1
1661
ID toku (IDVT): 10 169 382,000
Název toku: bez jména
Správce: Správce PLa
1608/76
1625/2
1625/3
1624
1608/78
1608/80
2992/3
1626/3
1608/79
1593/9
1610/2
1610/3
1608/74
1608/35
1609/18
1611/1
1612/1
1608/34
1608/89
1609/11
1610/4
1610/1
1611/2
1608/61
1609/17
1612/2
1609/12
1609/1
1597/3
1610/5
1593/6
1609/19
1593/5
1596/2
1608/91
1594
276/4
276/5
276/3
1596/1
1593/4
276/6
1608/90
276/7
1574
1690
2999/2
1577/3
1577/4
1608/72
1577/2
1575
1578/1
1578/12
3010
1578/8
1576/3
1578/9
1576/2
1576/1
3009
1494/2
1494/3
1578/10
3008
1496/1
1494/4
1495
1567
1499/66
1499/47
1499/46
1499/45
1499/44

Opatření při pokládání
optických sítí v kořenovém prostoru

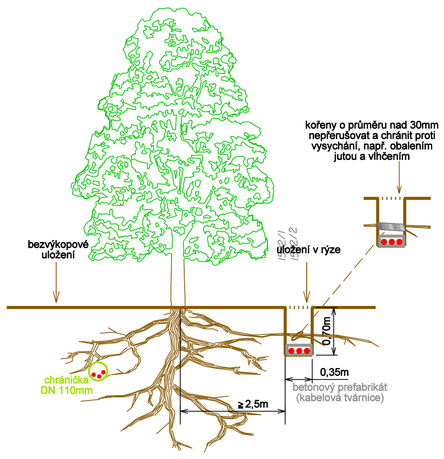

LEGENDA:

- Stávající trasa - zafuk
- Výměna vedení ve stávající trase - hlavní trasa
- Výměna vedení ve stávající trase - přípojka
- Návrh nové trasy - hlavní trasa
- Návrh nové trasy - přípojka
- zatažení trubičky do stávající chráničky
- nový protlak
- KK — Nová kabelová komora KK (1050x450x500mm)
- Nové ochranné pásmo SEK

Pozemky dotčené stavbou:

- parc/č — parcely s výkopem ve stávající trase
- parc/č — parcely s novým výkopem
- parc/č — parcely s výkopem ve stávající trase - přípojka
- parc/č — parcely s novým výkopem - přípojka

- Hranice přírodní lesní oblasti č.26 - Předhoří Orlických hor
- ochranní pásmo lesa - 30m
- Strom
- Stromořadí / alej
- R 2,5m — Strom s vyznačeným ochranným pásmem
- navrhovaná trasa v ochranném pásmu stromu - nový protlak (bezvýkopový spůsob uložení chráničky)

Před zahájením zemních prací nutno vytýčit stávající sítě!!!

Stavebník je povinen dodržovat platné zákony, vyhlášky, ČSN a TP.

DIGITÁLNÍ PODPIS ZODPOVĚDNÉHO PROJEKTANTA:

TOMÁŠ SUCHÁČEK — Autorizovaný inženýr pro technologická zařízení — ČKAIT - 0012266

Digitálně podepsal Tomáš Sucháček
Datum: 2026.09.25 14:34:02 +02'00'

Kraj: Pardubický /CZ053/
Okres: Ústí nad Orlicí /CZ0534/
Obec: Sopotnice /CZ0534580961/
Katastrální území: Sopotnice /75244/

VEGA COM / TelCAD	Stavebník / Investor:	CETIN a.s.	Zakázka:
	SAP:	11010-124946	Stupeň: DÚR
	K.ú.:	Sopotnice	Formát: A0
	Vypracoval:	Denis Homola	Měřítko: 1:500
	Zodp. proj.:	Tomáš Sucháček	Datum: 09/2026
Název výkresu:	Situační výkres - zákres navrhované trasy v katastrální mapě vzhledem k vegetaci		Číslo výkresu: C.11
Název zakázky:	NGA VI_NIO 9_FTTH_Sopotnice		

výkres C.11

NÁZEV - Lípa srdčitá
KÓD - 106 525
TYP - 1
POČET - 1
TYP OCHR.PÁSMA - VYHLÁŠENÉ
(kruh o poloměru 15m)
výška : nezadaná
obvod : 374cm
Ve volné krajině, cca 10m západně od štítové stěny č.p.82
Datum prvního vyhlášení: 23.02.2023

Opatření při pokládání
optických sítí v kořenovém prostoru

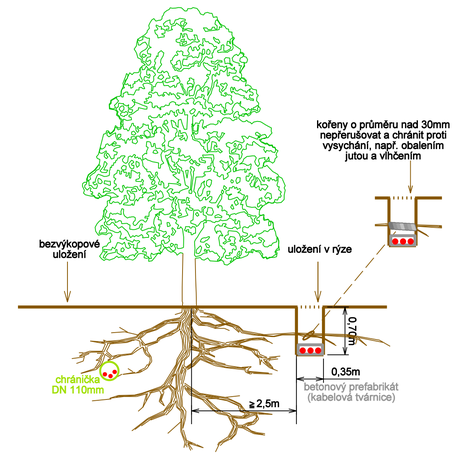

LEGENDA:

- Stávající trasa - záfuk
- Výměna vedení ve stávající trase - hlavní trasa
- Výměna vedení ve stávající trase - přípojka
- Návrh nové trasy - hlavní trasa
- Návrh nové trasy - přípojka
- zatažení trubičky do stávající chráničky
- nový protlak
- KK Nová kabelová komora KK (1050x450x500mm)
- Nové ochranné pásmo SEK

Pozemky dotčené stavbou:

- parc/č parcely s výkopem ve stávající trase
- parc/č parcely s novým výkopem
- parc/č parcely s výkopem ve stávající trase - přípojka
- parc/č parcely s novým výkopem - přípojka

- Hranice přírodní lesní oblasti č.26 - Předhoří Orlických hor
- ochranní pásmo lesa - 30m
- Strom
- Stromořadí / alej
- R 2,5m Strom s vyznačeným ochranným pásmem
- navrhovaná trasa v ochranném pásmu stromu - nový protlak (bezvýkopový způsob uložení chráničky)

Před zahájením zemních prací nutno vytýčit stávající sítě!!!

Stavebník je povinen dodržovat platné zákony, vyhlášky, ČSN a TP.

DIGITÁLNÍ PODPIS ZODPOVĚDNÉHO PROJEKTANTA:
Digitálně podepsal Tomáš Sucháček
Datum: 2026.09.25 14:35:00 +02'00'

Kraj: Pardubický /CZ053/
Okres: Ústí nad Orlicí /CZ0534/
Obec: Sopotnice /CZ0534580961/
Katastrální území: Sopotnice /75244/

VEGA COM / TelCAD	Stavebník / Investor: CETIN a.s.		Zakázka:
	SAP: 11010-124946		Stupeň: DÚR
	K.ú.: Sopotnice		Formát: A0
	Vypracoval: Denis Homola		Měřítko: 1:500
	Zodp. proj.: Tomáš Sucháček		Datum: 09/2026
Název výkresu:	Situační výkres - zákres navrhované trasy v katastrální mapě vzhledem k vegetaci		Číslo výkresu: C.12
Název zakázky:	NGA VI_NIO 9_FTTH_Sopotnice		

Opatření při pokládání optických sítí v kořenovém prostoru

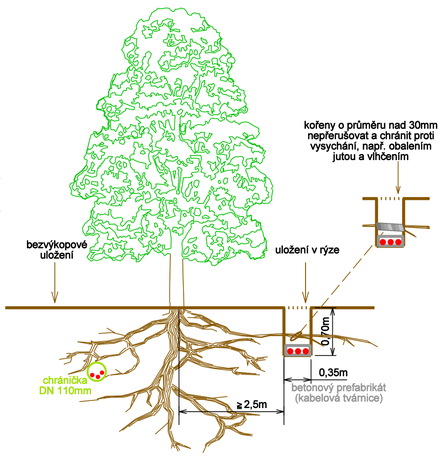

výkres C.7

výkres C.7

výkres C.14

ID toku (IDVT): 10 185 380,000
Název toku: Sopotnice
Správce: Správce PLa

ID toku (IDVT): 10 185 380,000
Název toku: Sopotnice
Správce: Správce PLa

ID toku (IDVT): 10 185 380,000
Název toku: Sopotnice
Správce: Správce PLa

ID toku (IDVT): 10 185 380,000
Název toku: Sopotnice
Správce: Správce PLa

křovinatý porost

LEGENDA:

- Stávající trasa - záfuk
- Výměna vedení ve stávající trase - hlavní trasa
- Výměna vedení ve stávající trase - přípojka
- Návrh nové trasy - hlavní trasa
- Návrh nové trasy - přípojka
- zatažení trubičky do stávající chráničky
- nový protlak
- KK — Nová kabelová komora KK (1050x450x500mm)
- Nové ochranné pásmo SEK

Pozemky dotčené stavbou:

- parc/č — parcely s výkopem ve stávající trase
- parc/č — parcely s novým výkopem
- parc/č — parcely s výkopem ve stávající trase - přípojka
- parc/č — parcely s novým výkopem - přípojka

- Hranice přírodní lesní oblasti č.26 - Předhoří Orlických hor
- ochranní pásmo lesa - 30m
- Strom
- Stromořadí / alej
- Strom s vyznačeným ochranným pásmem
- navrhovaná trasa v ochranném pásmu stromu - nový protlak (bezvýkopový způsob uložení chráničky)

Před zahájením zemních prací nutno vytýčit stávající sítě!!!

Stavebník je povinen dodržovat platné zákony, vyhlášky, ČSN a TP.

DIGITÁLNÍ PODPIS ZODPOVĚDNÉHO PROJEKTANTA:

Digitálně podepsal Tomáš Sucháček
Datum: 2026.09.25 14:36:15 +02'00'

Kraj: Pardubický /CZ053/
Okres: Ústí nad Orlicí /CZ0534/
Obec: Sopotnice /CZ0534580961/
Katastrální území: Sopotnice /75244/

VEGA COM / TelCAD	Stavebník / Investor:	CETIN a.s.	Zakázka:
	SAP:	11010-124946	Stupeň: DÚR
	K.ú.:	Sopotnice	Formát: A0
	Vypracoval:	Denis Homola	Měřítko: 1:500
	Zodp. proj.:	Tomáš Sucháček	Datum: 09/2026
Název výkresu:	Situační výkres - zákres navrhované trasy v katastrální mapě vzhledem k vegetaci		Číslo výkresu: C.13
Název zakázky:	NGA VI_NIO 9_FTTH_Sopotnice		

výkres C.13

výkres C.15

výkres C.16

ID toku (IDVT): IO 169 380,000
Název toku: bez jména
Správce: Správce PLa

ID toku (IDVT): IO 169 379,000
Název toku: bez jména
Správce: Správce PLa

ID toku (IDVT): IO 185 380,000
Název toku: Sopotnice
Správce: Správce PLa

Opatření při pokládání optických sítí v kořenovém prostoru

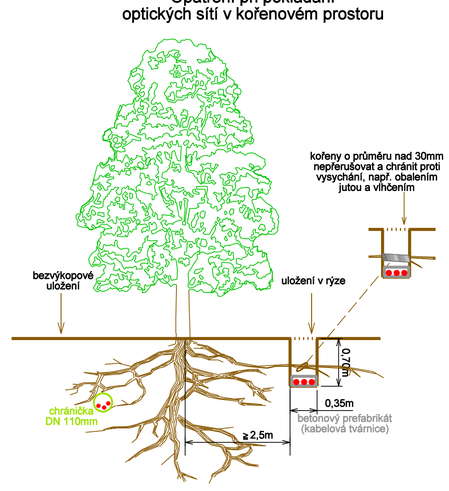

LEGENDA:

- Stávající trasa - záfuk
- Výměna vedení ve stávající trase - hlavní trasa
- Výměna vedení ve stávající trase - přípojka
- Návrh nové trasy - hlavní trasa
- Návrh nové trasy - přípojka
- zatažení trubičky do stávající chráničky
- nový protlak
- KK Nová kabelová komora KK (1050x450x500mm)
- Nové ochranné pásmo SEK

Pozemky dotčené stavbou:

- parc/č parcely s výkopem ve stávající trase
- parc/č parcely s novým výkopem
- parc/č parcely s výkopem ve stávající trase - přípojka
- parc/č parcely s novým výkopem - přípojka

- Hranice přírodní lesní oblasti č.26 - Předhoří Orlických hor
- ochranní pásmo lesa - 30m
- Strom
- Stromořadí / alej
- R 2,5m Strom s vyznačeným ochranným pásmem
- navrhovaná trasa v ochranném pásmu stromu - nový protlak (bezvýkopový způsob uložení chráničky)

Před zahájením zemních prací nutno vytýčit stávající sítě!!!

Stavebník je povinen dodržovat platné zákony, vyhlášky, ČSN a TP.

DIGITÁLNÍ PODPIS ZODPOVĚDNÉHO PROJEKTANTA:
Digitálně podepsal Tomáš Sucháček
Datum: 2026.09.25 14:37:26 +02'00'

Kraj: Pardubický /CZ053/
Okres: Ústí nad Orlicí /CZ0534/
Obec: Sopotnice /CZ0534580961/
Katastrální území: Sopotnice /75244/

VEGA COM / TelCAD	Stavebník / Investor:	CETIN a.s.	Zakázka:
	SAP:	11010-124946	Stupeň: DÚR
	K.ú.:	Sopotnice	Formát: A0
	Vypracoval:	Denis Homola	Měřítko: 1:500
	Zodp. proj.:	Tomáš Sucháček	Datum: 09/2026
Název výkresu:	Situační výkres - zákres navrhované trasy v katastrální mapě vzhledem k vegetaci		Číslo výkresu: C.14
Název zakázky:	NGA VI_NIO 9_FTTH_Sopotnice		

Opatření při pokládání optických sítí v kořenovém prostoru

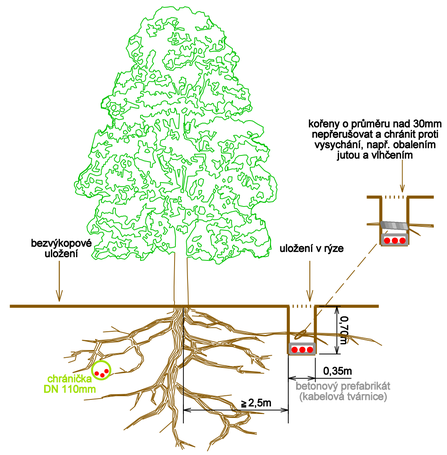

LEGENDA:

- Stávající trasa - zafuk
- Výměna vedení ve stávající trase - hlavní trasa
- Výměna vedení ve stávající trase - přípojka
- Návrh nové trasy - hlavní trasa
- Návrh nové trasy - přípojka
- zatažení trubičky do stávající chráničky
- nový protlak
- KK — Nová kabelová komora KK (1050x450x500mm)
- Nové ochranné pásmo SEK

Pozemky dotčené stavbou:

- parc/č — parcely s výkopem ve stávající trase
- parc/č — parcely s novým výkopem
- parc/č — parcely s výkopem ve stávající trase - přípojka
- parc/č — parcely s novým výkopem - přípojka

- Hranice přírodní lesní oblasti č.26 - Předhoří Orlických hor
- ochranní pásmo lesa - 30m
- Strom
- Stromořadí / alej
- Strom s vyznačeným ochranným pásmem (R 2,5m)
- navrhovaná trasa v ochranném pásmu stromu - nový protlak (bezvýkopový spůsob uložení chráničky)

Před zahájením zemních prací nutno vytýčit stávající sítě!!!

Stavebník je povinen dodržovat platné zákony, vyhlášky, ČSN a TP.

výkres C.14

Kraj: Pardubický /CZ053/
Okres: Ústí nad Orlicí /CZ0534/
Obec: Sopotnice /CZ0534580961/
Katastrální území: Sopotnice /75244/

DIGITÁLNÍ PODPIS ZODPOVĚDNÉHO PROJEKTANTA:

TOMÁŠ SUCHÁČEK autorizovaný inženýr pro technologická zařízení stavební ČKAIT - 0012305

Digitálně podepsal Tomáš Sucháček
Datum: 2026.09.25 14:38:40 +02'00'

VEGA COM / TelCAD	Stavebník / Investor:	CETIN a.s.	Zakázka:
	SAP:	11010-124946	Stupeň: DÚR
	K.ú.:	Sopotnice	Formát: A1
	Vypracoval:	Denis Homola	Měřítko: 1:500
	Zodp. proj.:	Tomáš Sucháček	Datum: 09/2026

Název výkresu: Situační výkres - zákres navrhované trasy v katastrální mapě vzhledem k vegetaci

Číslo výkresu: C.15

Název zakázky: NGA VI_NIO 9_FTTH_Sopotnice

výkres C.15

výkres C.10

Opatření při pokládání optických sítí v kořenovém prostoru

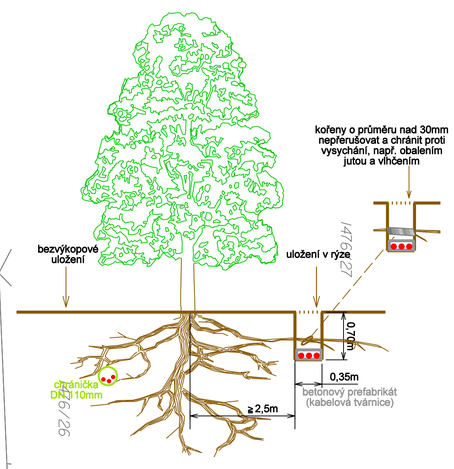

LEGENDA:

- Stávající trasa - zářez
- Výměna vedení ve stávající trase - hlavní trasa
- Výměna vedení ve stávající trase - přípojka
- Návrh nové trasy - hlavní trasa
- Návrh nové trasy - přípojka
- zatažení trubičky do stávající chráničky
- nový protlak
- KK — Nová kabelová komora KK (1050x450x500mm)
- Nové ochranné pásmo SEK

Pozemky dotčené stavbou:

- parc/č — parcely s výkopem ve stávající trase
- parc/č — parcely s novým výkopem
- parc/č — parcely s výkopem ve stávající trase - přípojka
- parc/č — parcely s novým výkopem - přípojka

- Hranice přírodní lesní oblasti č.26 - Předhoří Orlických hor
- ochranní pásmo lesa - 30m
- Strom
- Stromořadí / alej
- Strom s vyznačeným ochranným pásmem (R 2,5m)
- navrhovaná trasa v ochranném pásmu stromu - nový protlak (bezvýkopový spůsob uložení chráničky)

Před zahájením zemních prací nutno vytýčit stávající sítě!!!

Stavebník je povinen dodržovat platné zákony, vyhlášky, ČSN a TP.

Kraj: Pardubický /CZ053/
Okres: Ústí nad Orlicí /CZ0534/
Obec: Sopotnice /CZ0534580961/
Katastrální území: Sopotnice /75244/

DIGITÁLNÍ PODPIS ZODPOVĚDNÉHO PROJEKTANTA:

Digitálně podepsal Tomáš Sucháček
Datum: 2026.09.25 14:39:24 +02'00'

VEGA COM / TelCAD	Stavebník / Investor:	CETIN a.s.	Zakázka:
	SAP:	11010-124946	Stupeň: DÚR
	K.ú.:	Sopotnice	Formát: A0
	Vypracoval:	Denis Homola	Měřítko: 1:500
	Zodp. proj.:	Tomáš Sucháček	Datum: 09/2026
Název výkresu:	Situační výkres - zákres navrhované trasy v katastrální mapě vzhledem k vegetaci		Číslo výkresu: C.16
Název zakázky:	NGA VI_NIO 9_FTTH_Sopotnice		