

PROTOKOL O VYTYČENÍ HRANICE POZEMKU

Vyhotovil:

GEODÉZIE ÚnO s.r.o.
Polní 1240
562 06 Ústí nad Orlicí

číslo zakázky: **1642 – 306 / 2024**

Dne *24. ledna 2023* byly na žádost *Město Ústí nad Orlicí, Sychrova 16, Ústí nad Orlicí* vytyčeny

bod č. 1393-15 na hranici mezi pozemky p. č. 1280/4 a 1280/17, 1280/5

body č. 1393-2, 1393-4, 1393-5, 1393-6, 1393-7 a 1393-9 na hranici mezi pozemky p. č. 1280/4 a 1280/17

bod č. 1077-8 na hranici mezi pozemky p. č. 1280/4 a 1280/17, 1280/14

bod č. 1077-16 na hranici mezi pozemky p. č. 1280/4 a 1280/14, 1280/5

bod č. 608-36 na hranici mezi pozemky p. č. 1280/4 a 1280/5

bod č. 608-45 na hranici mezi pozemky p. č. 1280/4 a 1280/5, 1280/16

katastrální území: *Hylváty*

obec: *Ústí nad Orlicí* okres: *Ústí nad Orlicí*

Vytyčení bylo provedeno na podkladě:

Platné katastrální mapy, předcházejících ZPMZ 1077, 1393 a PN52, 44 (ZPMZ 608, 600)

Popis vytyčovací práce: *viz příloha k vytyčení*







Vytyčené body byly v terénu označeny: č.značka – bod č. **1393-15, 608-36**

č.zn.na pod.plotu – bod č. **1077-16, 608-45**

č.zn.na obrubníku – bod č. **1393-2, 1393-4, 1393-5, 1393-6, 1393-7, 1393-9**


sl.plotu – bod č. **1077-8**

Vlastníci a oprávnění z dalších práv písemně pozvaní k seznámení s výsledky vytyčení:

<u>Jméno / název</u>	<u>Adresa</u>	<u>Pozemek p. č.</u>	<u>Podpis</u>
Město Ústí nad Orlicí	Sychrova 16 562 01 Ústí nad Orlicí	1280/4	 Město Ústí nad Orlicí Sychrova 16 Ústí nad Orlicí 562 24
		1280/5, 1280/14, 1280/16, 1280/17	
		1280/3	omluvy
		1280/3	

Údaje katastru nemovitostí mohou být zpřesněny podle výsledků vytyčení jen na podkladě geometrického plánu a souhlasného prohlášení o shodě vlastníků o průběhu hranic pozemků [§ 50 odst. 1 písm. a) katastrálního zákona

Vlastníci a oprávnění z dalších práv mají k vytyčeným bodům tyto připomínky:

Pani P.  nesouhlasí
s vytyčenou hranicí

V Hylvátech dne : 1. 2. 2024

Vytyčil: *Ing. Milena Kobicová*

Hranici předal: *Ing. Jaroslav Kučera*



Ověření odborné správnosti vytyčení:

Číslo ověření:

Datum:

Náležitostmi a přesností odpovídá právním předpisům.

Příloha k vytyčení hranice pozemků z. č. 1642 – 306 / 2024

Dne 24. 1. 2024 byla na žádost úřadu Město Ústí nad Orlicí, Sychrova 16, Ústí nad Orlicí, vytyčena hranice pozemků mezi parcelami **1280/4 a 1280/3, 1280/5, 1280/14, 1280/16, 1280/17** dle KN v katastrálním území Hylváty, okres Ústí nad Orlicí.

Vytyčení bylo provedeno na podkladě platné katastrální mapy.

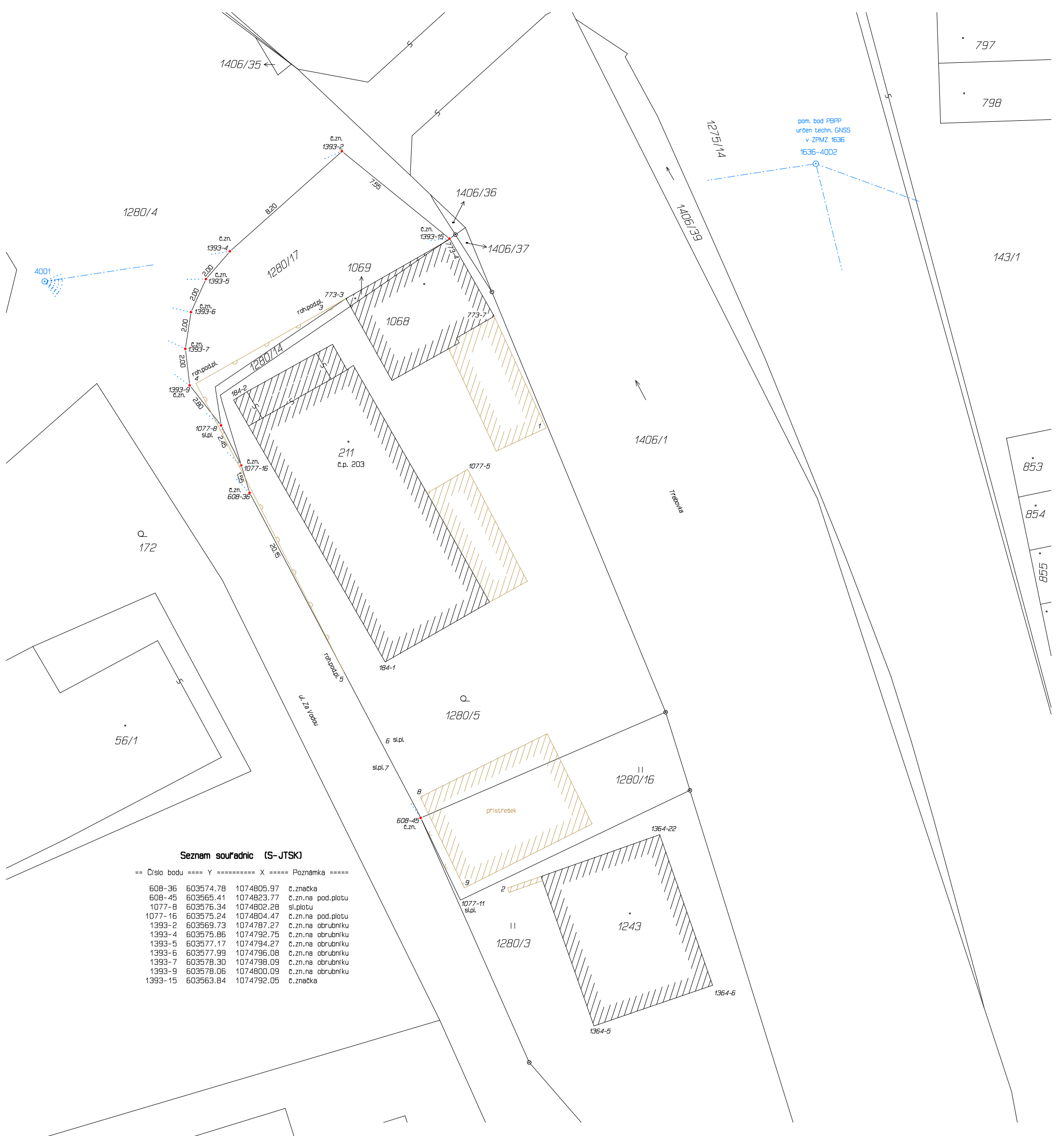
V terénu polární metodou a metodou GNSS zaměřená situace byla početně zpracována v souřadnicové soustavě S-JTSK. V technické dokumentaci kat. úřadu byly dohledány původní měřický náčrt, který by řešil průběh šetřených stávajících hranic, ZPMZ 1077, 1393 a PN52, 44 z roku 1951 (608, 600). Body zaměřené v terénu byly porovnány s lomovými body hranic digitální katastrální mapy. Souřadnice vytyčovaných bodů č. **608-36, 608-45, 1077-8, 1077-16, 1393-2, 1393-4, 1393-5, 1393-6, 1393-7, 1393-9, 1393-15** byly získány ze souboru ve formátu „*.VFK“ poskytnutého Katastrálním úřadem pro Pardubický kraj, katastrálním pracovištěm Ústí nad Orlicí a ověřeny dle předcházejících ZPMZ a PN.

V terénu byly body hranic určeny polární metodou a správnost byla kontrolována kontrolními oměrnými. Vytyčené body byly v terénu stabilizovány - viz. protokol o vytyčení.

Jelikož nebyl vytyčován celý obvod parcel nebyla kontrolována jejich výměra s údaji vedenými v SPI.



Ing. Milena Koblicová



Seznam souřadnic (S-JTSK)

==	Číslo bodu	====	Y	====	X	====	Poznámka	====
	608-36		603574.78		1074805.97		c.značka	
	608-45		603565.41		1074823.77		c.zn.na pod.plotu	
	1077-8		603576.34		1074802.28		sl.plotu	
	1077-16		603575.24		1074804.47		c.zn.na pod.plotu	
	1393-2		603569.73		1074787.27		c.zn.na obrubníku	
	1393-4		603575.86		1074792.75		c.zn.na obrubníku	
	1393-5		603577.17		1074794.27		c.zn.na obrubníku	
	1393-6		603577.99		1074796.08		c.zn.na obrubníku	
	1393-7		603578.30		1074798.09		c.zn.na obrubníku	
	1393-9		603578.06		1074800.09		c.zn.na obrubníku	
	1393-15		603563.84		1074792.05		c.značka	

VYTYČOVACÍ NÁČRT		Vyhotovil:	Náležitosti a přesnosti odpovídá právním předpisům.
Číslo zakázky:	1642-306/2024	GEODÉZIE ÚnO s.r.o. Polní 1240, Ústí nad Orlicí IČ:27542017	
Okres:	Ústí nad Orlicí		
Obec:	Ústí nad Orlicí		
Kat. území:	Hylváty		
Mapový list:	Ústí nad Orlicí 1-7/23		
Vytyčené lomové body byly v terénu označeny předepsaným způsobem:		Osoba způsobilá vykonávat zeměměřičké činnosti:	Vytyčovací náčrt ověřil úředně oprávněný zeměměřičský inženýr:
viz. seznam souřadnic		Ing. Milena Koblíková	Ing. Jaroslav Kučera
		Dne: 24. ledna 2024	Dne: Číslo: